

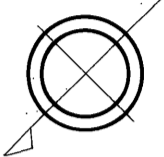
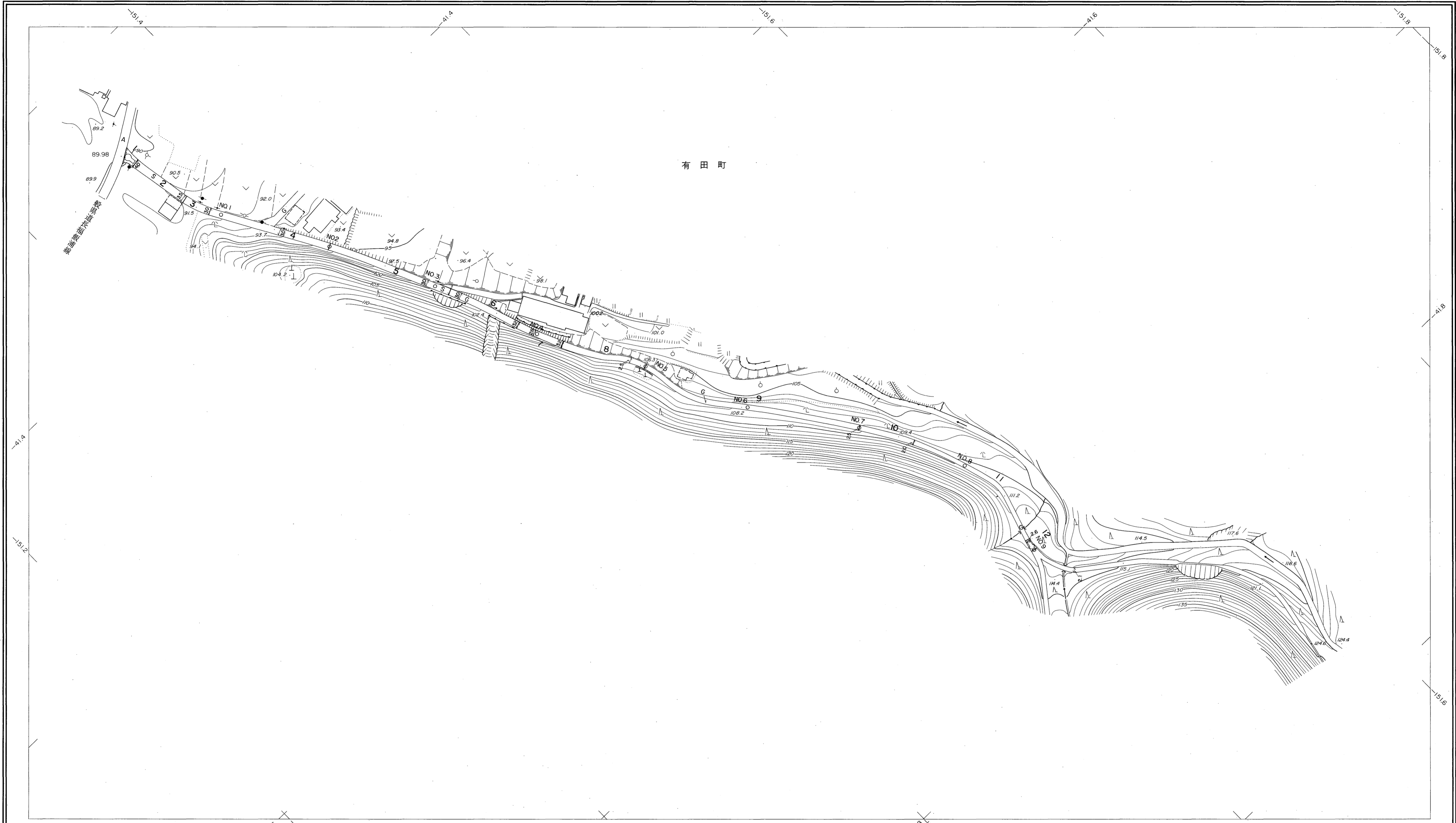
益田市道路現況平面図(台帳図)

13-17柳迫線 1/1

昭和六十年十月三十一日調製
平成四年三月三十一日調製
平成十一年三月三十一日調製

行政区画

島根県
益田市

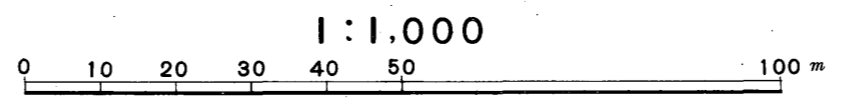
勾配	3.8%		7.8%		8.6%		7.4%		5.0%		4.4%		0.8%		3.0%		3.4%	
幅員	4.0	3.0	3.0	3.0	2.8	2.5	2.5	2.5	2.5	2.0	2.0	2.0	2.8					
距離	0.0	500.0	1000.0	1500.0	2000.0	2500.0	3000.0	3500.0	4000.0	4500.0								
曲線																		
路面	S																	
	1	2	3	4	5	6	7	8	9									

株式会社パスコ調製

益田市

撮影 昭和59年5月
測図 昭和60年10月オートグラフA7, ステレオプロッターA8
修正 平成4年3月
修正 平成11年3月

座標系 第三系
等高線間隔 1m



この地図は、建設省国土地理院長の承認を得て、同院所管の測量標及び測量成果(基準点)を使用して調製したものである。
(承認番号)昭58.中公第83号