

益田市道路現況平面図(台帳図)

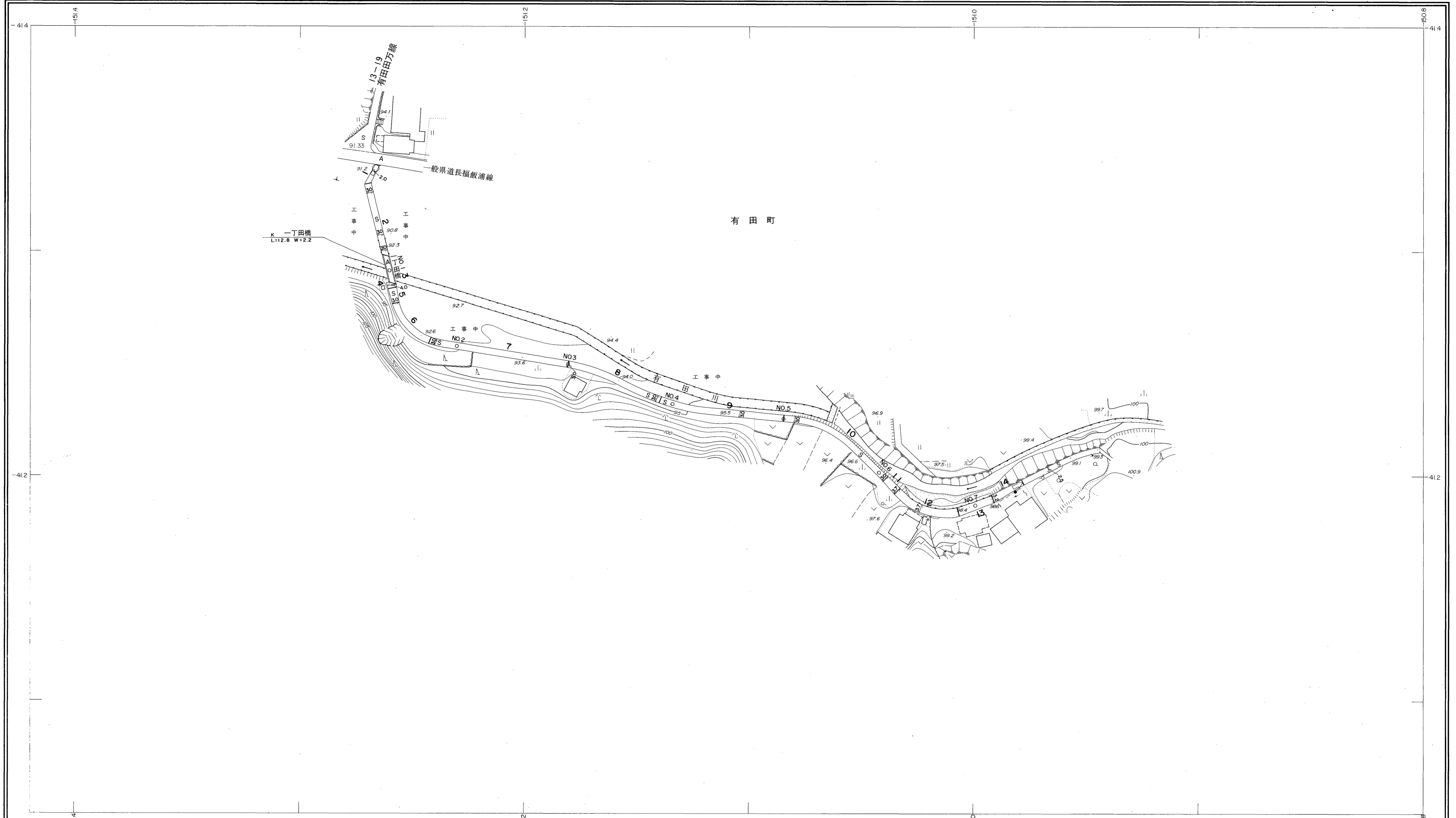
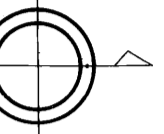
13-18-1丁田線 1/1

昭和六十一年三月三十一日調製
昭和六十一年十月三十一日調製



行政区画

島根県
益田市



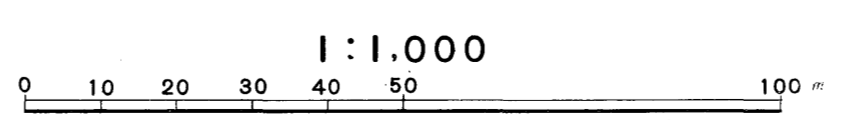
勾配	2.2%											1.2%											1.6%											1.6%											2.4%											2.0%											3.4%											1.4%																					
幅員	2.0											2.2											3.0											3.0											3.0											3.0											3.0											3.5											2.5										
距離	0.0											50.0											100.0											150.0											200.0											250.0											300.0											350.0											374.0										
曲線												R=25																																																																																							
路面	S											A																						S																																																																	

株式会社バスコ調製

益田市

撮影 昭和59年5月
測図 昭和60年10月
修正 昭和61年4月

座標系 第三系
等高線間隔 1m



1:1,000

この地図は、建設省国土地理院長の承認を得て、同院所管の測量標及び測量成果(基準点)を使用して調製したものである。
(承認番号) 昭58. 中公第 83 号