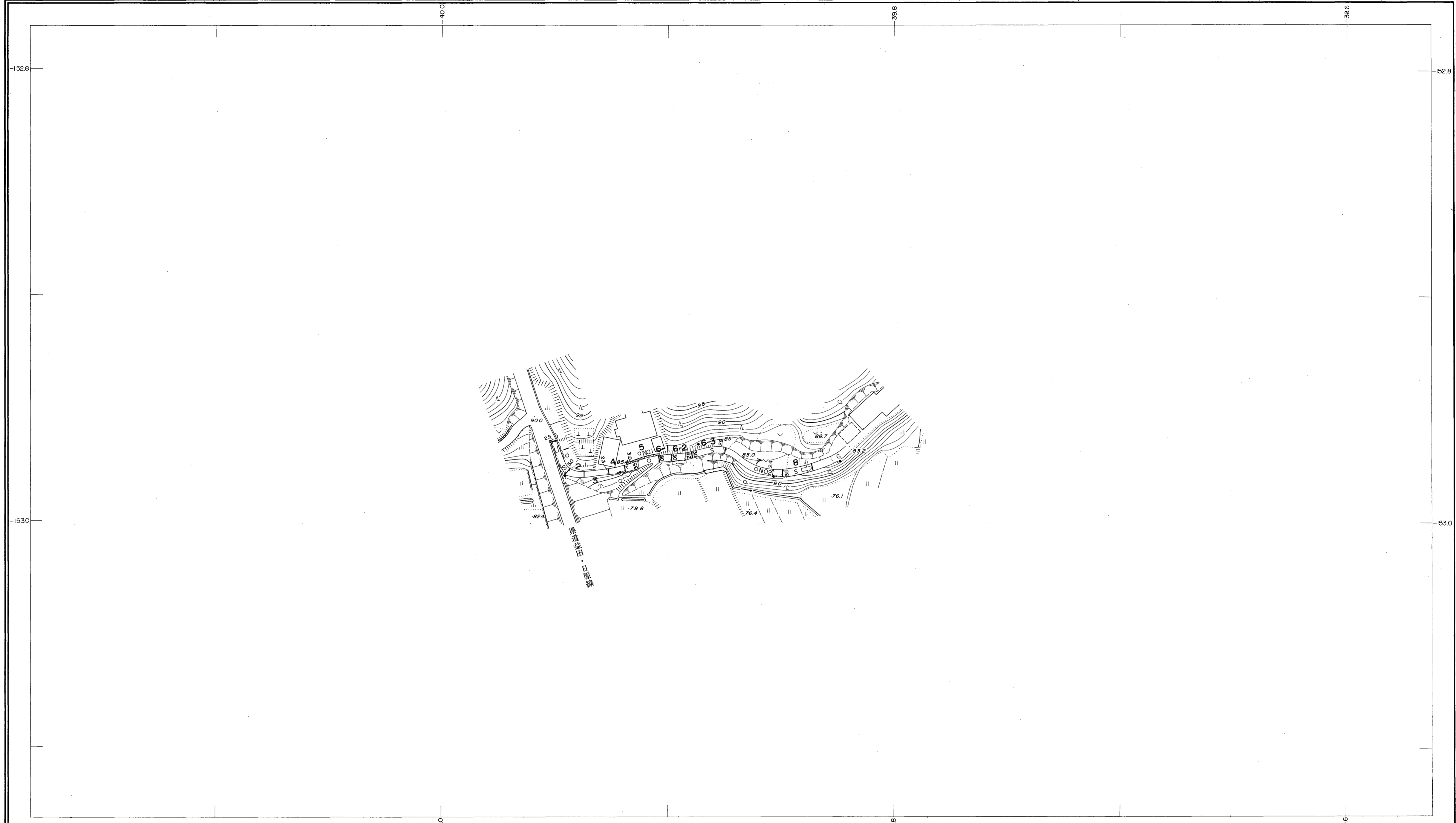
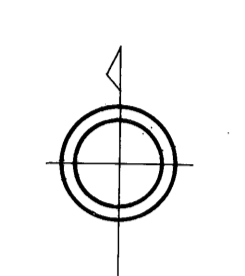


益田市道路現況平面図(台帳図)

13-20尾曾根線 1/1

平成七年三月三十一日調製
平成十二年三月三十一日調製
平成十三年三月三十一日調製

行政区画
島根県
益田市



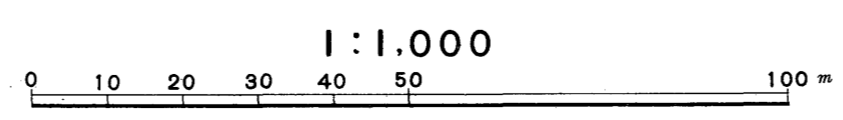
勾配	10.6%		3.4%	
幅員	2.5	3.3	2.5	3.5
距離	0.0	50.0	100.0	127.1
曲線	R=7		R=12	R=24
路面	S			

株式会社
バスコ調製

益
田
市

撮影 平成 4 年 3 月
測図 平成 7 年 3 月オートグラフ A 7、ステレオプロッター A 8
修正 平成 12 年 3 月
修正 平成 13 年 3 月

座標系 第三系
等高線間隔 1 m



この地図は、建設省国土地理院長の承認を得て、同院所管の測量標及び測量成果(基準点)を使用して調製したものである。
(承認番号) 昭58. 中公第 83 号