

益田市道路現況平面図

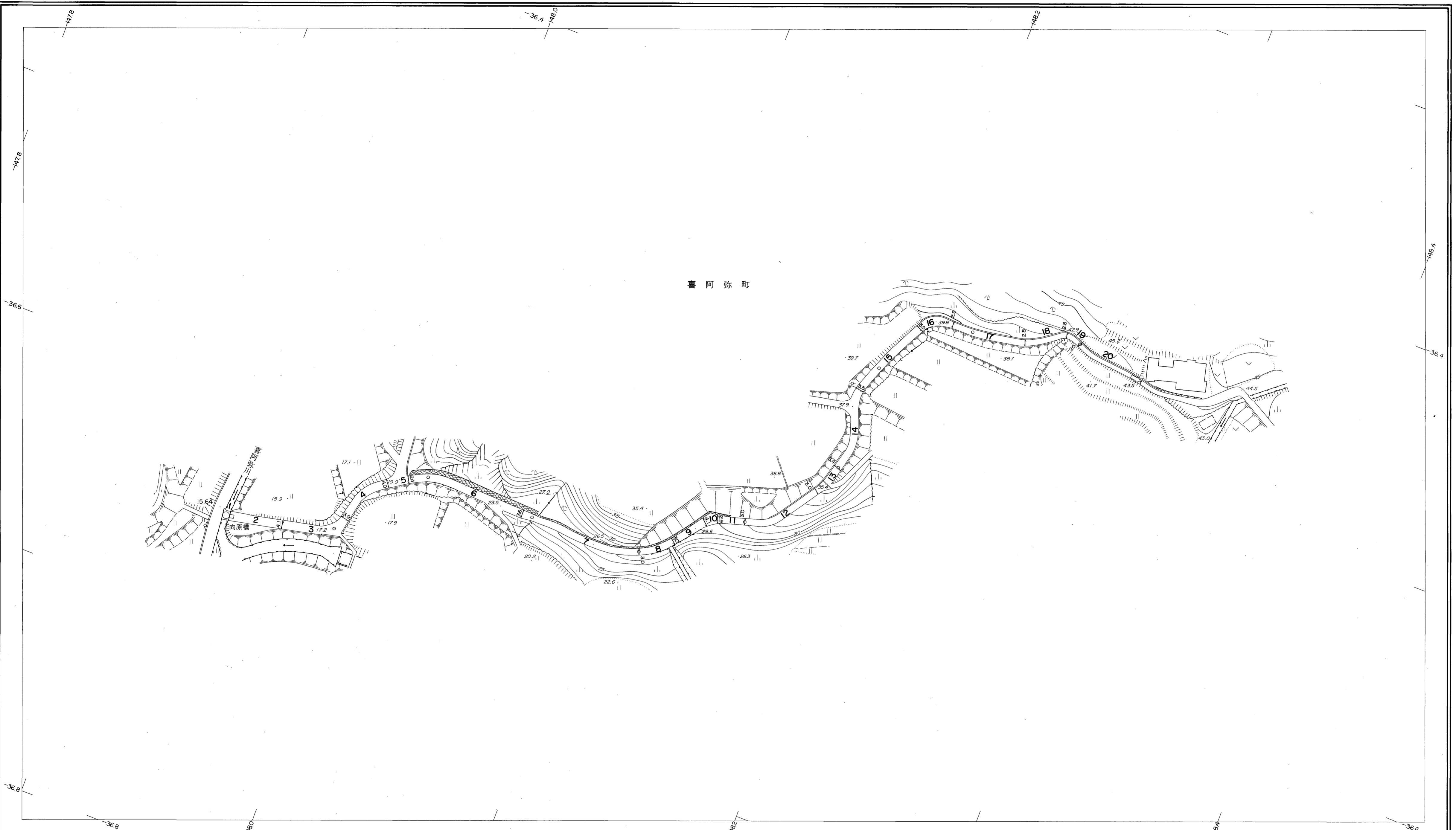
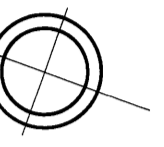
14-4 向原線 1/1

昭和六十年十月三十一日調製
平成七年三月三十一日調製

1

行政区画

島根県
益田市



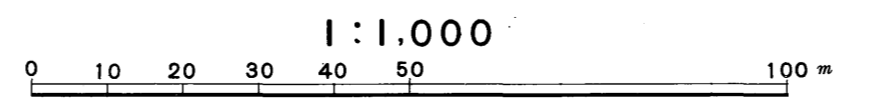
勾配	3.0%		5.5%		8.0%		8.0%		6.4%		9.6%		5.2%		4.2%		4.6%		1.6%	
幅員	5.4	6.9	3.4	3.0	3.0	3.0	3.0	3.4	3.5	2.9	2.0	1.9								
距離	0.0	50.0	100.0	150.0	200.0	250.0	300.0	350.0	400.0	450.0	482.0									
曲線					R=40	R=20	R=17	R=28	R=20	R=8	R=5									
路面	C												S							

株式会社バスコ調製

益田市

撮影 昭和59年5月
測図 昭和60年10月オートグラフA7, ステレオプロッターA8
修正 平成7年3月

座標系 第三系
等高線間隔 1m



この地図は、建設省国土地理院長の承認を得て、同院所管の測量標及び測量成果(基準点)を使用して調製したものである。
(承認番号) 昭58. 中公第 83 号