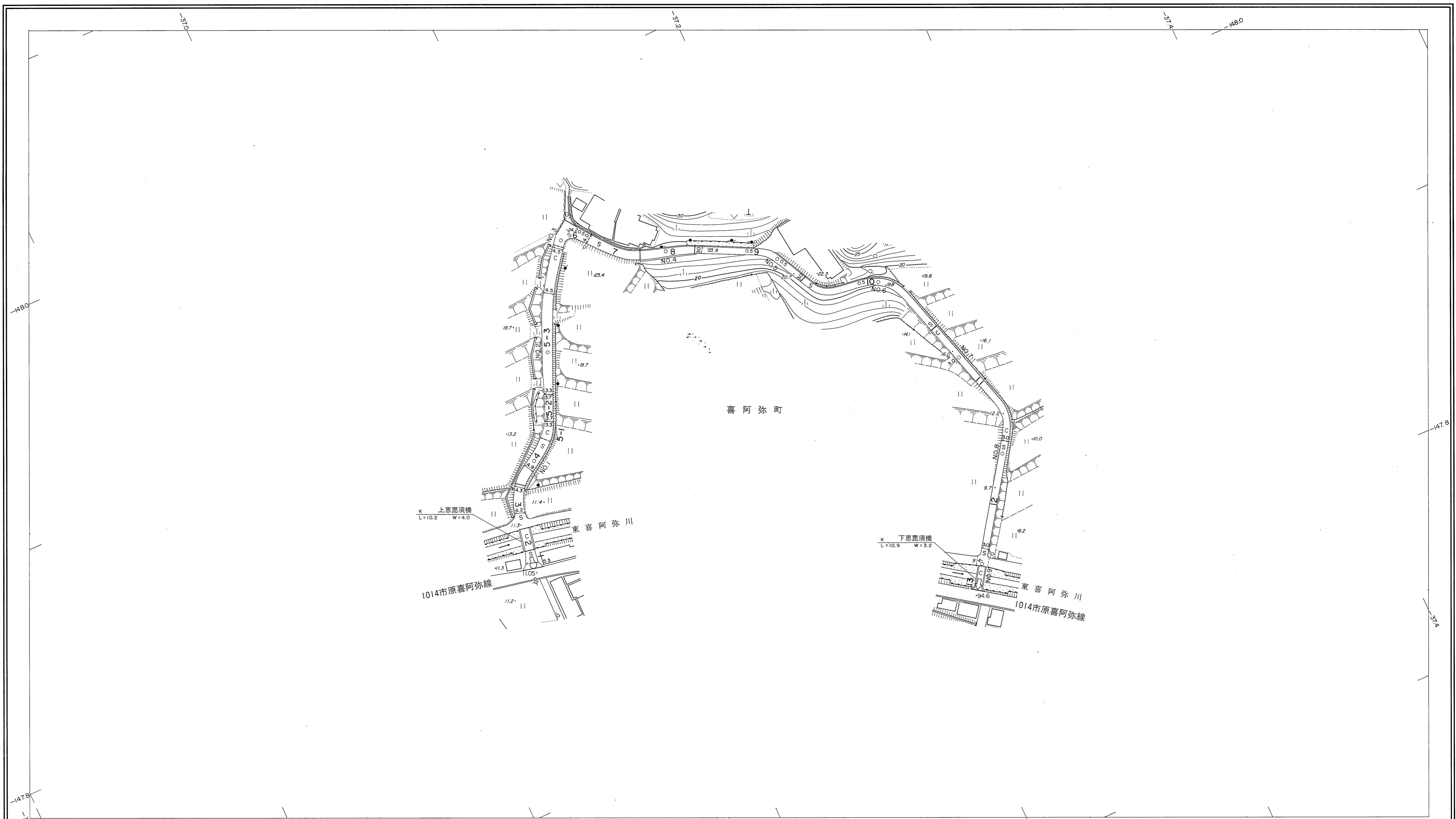
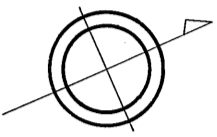


益田市道路現況平面図(台帳図)

14-6 古屋線 1/1

平成三年三月三十一日調製
平成五年三月三十一日調製
平成二十八年三月三十一日調製

行政区画
島根県
益田市



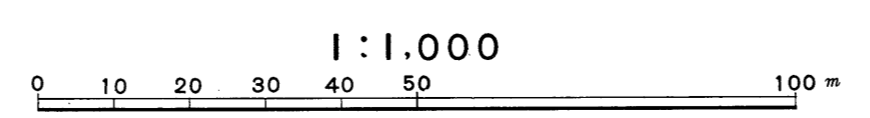
勾配	3.2%	9.0%	11.4%	11.2%	0.0%	4.0%	4.2%	8.8%	9.4%	2.6%	0.0%
幅員	5.3	4.3	4.5	4.6	3.6	3.0	3.0	3.0	3.0	3.0	3.5
距離	0.0	50.0	100.0	150.0	200.0	250.0	300.0	350.0	400.0	450.0	467.0
曲線		R=10	R=15	R=25	R=10	R=5	R=35	R=80	R=15	R=20	R=15
路面	S	C	S	C	S	S	S	C	S	C	C

株式会社
バスコ調製

益田市

測図 平成 3 年 3 月
修正 平成 5 年 3 月
修正 平成 28 年 3 月

座標系 第三系
等高線間隔 1 m



この地図は、建設省国土地理院長の承認を得て、同院所管の測量標及び測量成果(基準点)を使用して調製したものである。
(承認番号) 昭58. 中公第 83 号