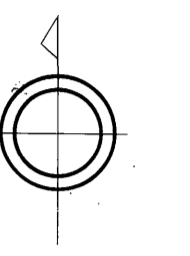


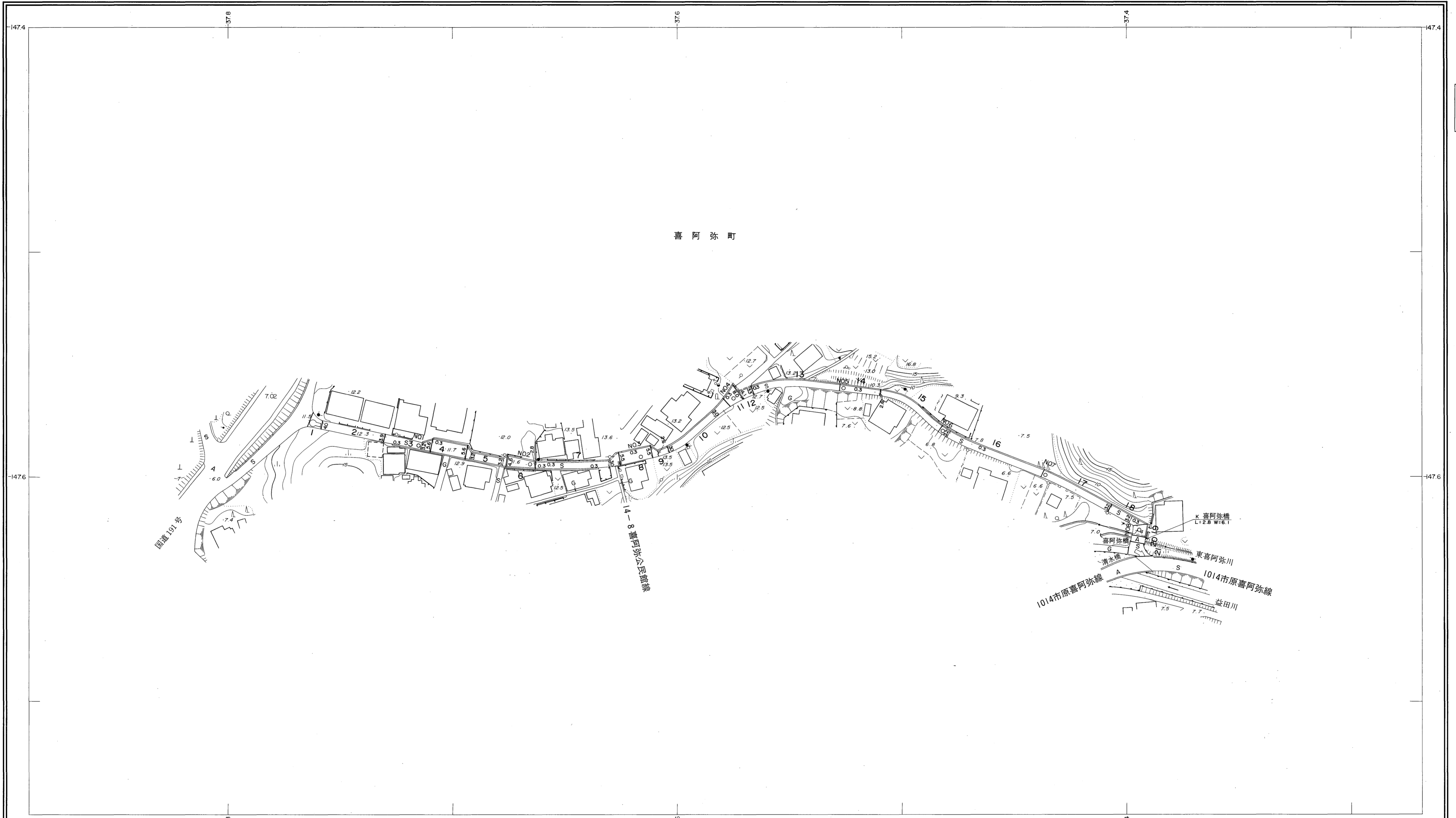
益田市道路現況平面図(台帳図)

14-7 喜阿弥中札場線 1/1

行政区画
島根県
益田市



昭和六十年十月三十一日調製
昭和六十一年三月三十一日調製
平成十二年三月三十一日調製



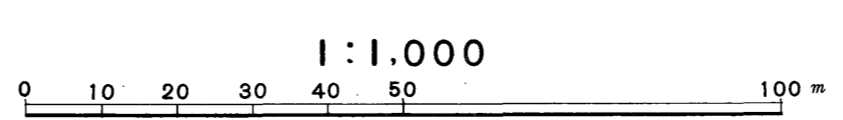
勾配	1.0%										0.8%										2.8%										0.4%										3.6%										4.8%										2.2%										0.2%										2.4%																													
幅員	4.0										3.2										3.0										5.5										6.0										2.7										3.2										3.3										6.0										5.5																			
距離	0.0										500										1000										1500										2000										2500										3000										3500										4000										4500																			
曲線	—										—										—										—										—										—										—										—										—										—																			
路面	—										—										—										—										—										—										—										—										—										—										—									

株式会社パソコ調製

益田市

撮影 昭和59年5月
測図 昭和60年10月オートグラフA7, ステレオプロッターA8
修正 昭和61年4月
修正 平成12年3月

座標系 第三系
等高線間隔 1m



この地図は、建設省国土地理院長の承認を得て、同院所管の測量標及び測量成果(基準点)を使用して調製したものである。
(承認番号) 昭58. 中公第 83 号