


益田市道路現況平面図(台帳図)

14-10喜阿弥舞子線 1/2

昭和六十一年十月三十一日調査
平成十四年三月三十一日調製

行政区画

島根県
益田市



株式会社バスコ調製

調製 昭和59年5月
測区 昭和60年10月オートグラフA7、ステレオプロッターA8
修正 平成14年3月

座標系 新日本
等高線間隔 1m

1:1,000
0 10 20 30 40 50 100m

この地図は、建設省国土院の承認を得て、同院所准の測量標及び測量成果(基準点)を使用して調製したものである。
(承認番号)昭58.中公第 83号

益
田
市

益田市道路現況平面図(台帳図)

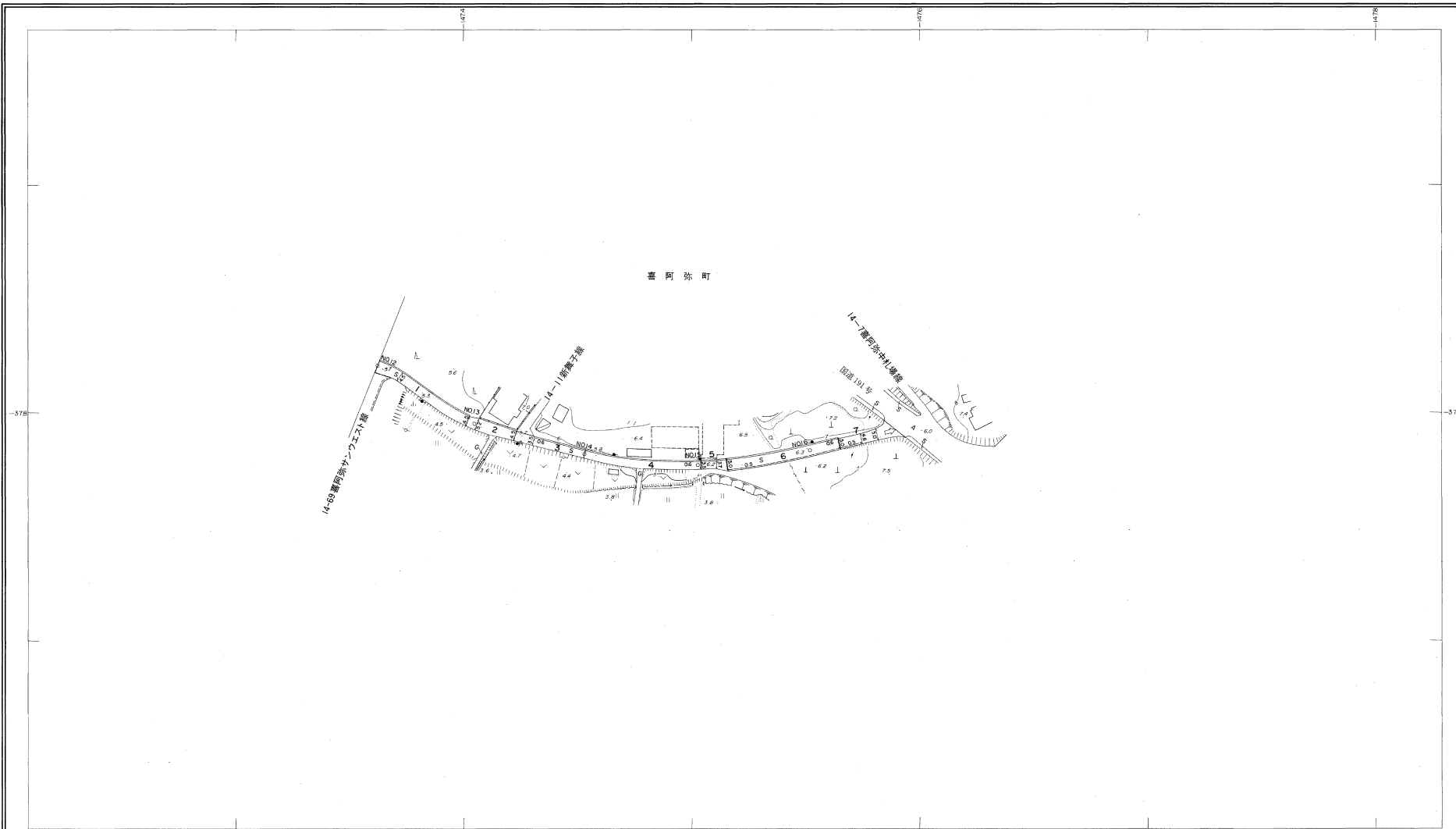
14-10喜阿弥舞子線 2/2

昭和六十一年十月三十一日調査
平成十四年三月三十一日調査
平成十七年三月三十一日調査

行政区画

島根県

益田市



勾配	18%						0.5%		0.5%		0.1%		0.7%	
幅員	4.5		3.2		3.5		3.5		5.0		5.0			
距離	600.0		650.0		700.0		750.0		800.0		850.0			
曲線														
路面	S													


株式会社バスコ調製

益田市

縮尺 昭和59年5月
資料 昭和59年10月オートグラフA7, ステレオプロッターA8
修正 平成14年3月
修正 平成17年3月

図例 益田市
等長線間隔 1m

1:1,000



この地図は、建設省国土地理院長の承認を得て、国土地院の測量補及の測量成果(基準点)を使用して調製したものである。
(承認番号) 昭58.中公第 83 号