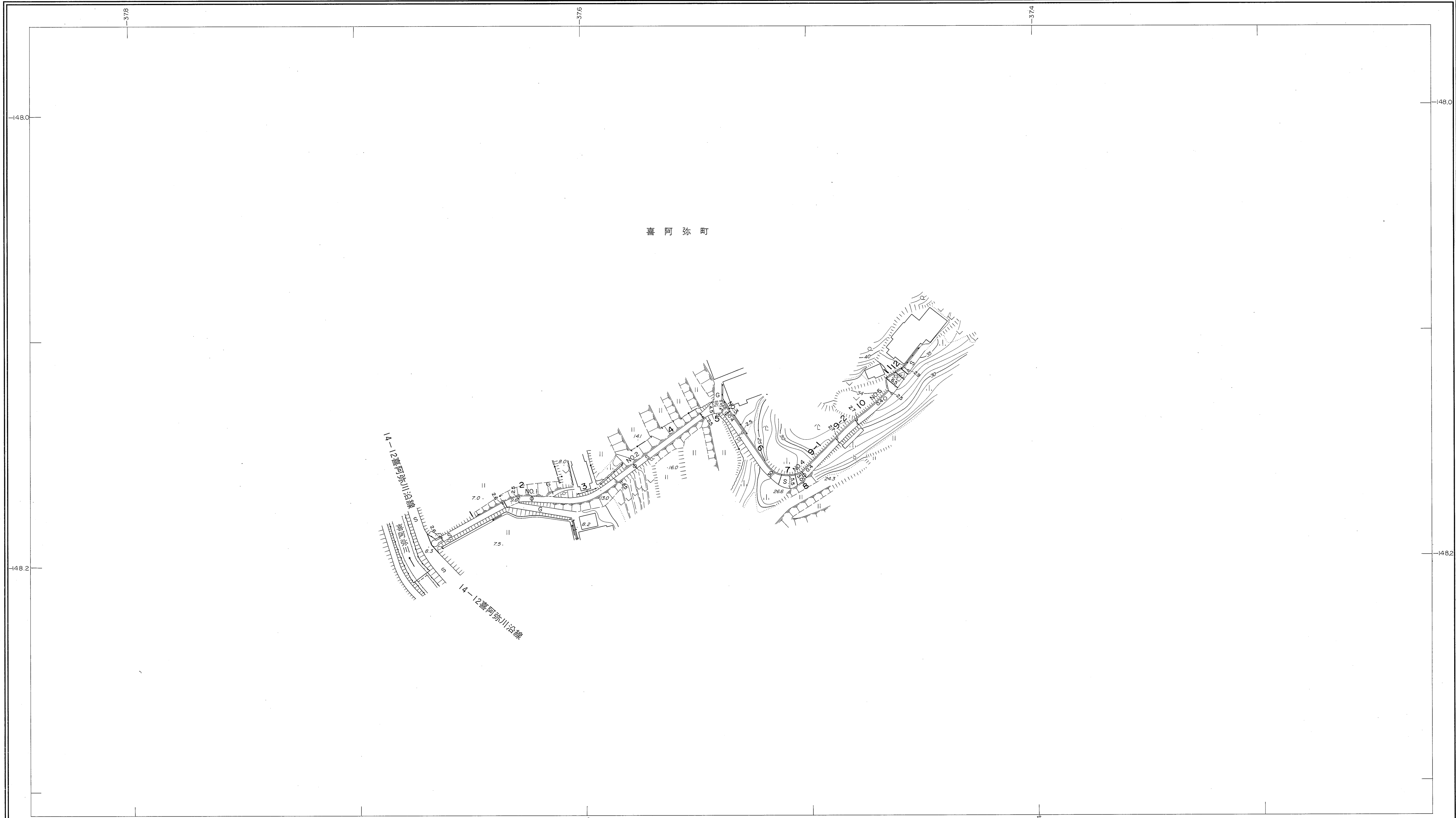
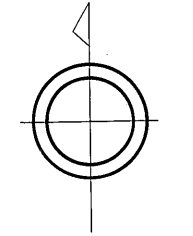


益田市道路現況平面図(台帳図)

14-13竹の内線 1/1

昭和六十年十月三十一日調製
平成二十八年三月三十一日調製

行政区画
島根県
益田市



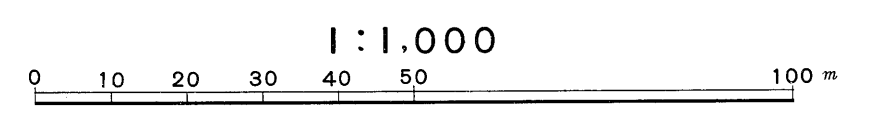
勾配	3.0% 8.8% 13.3% 10.9% 10.6% 10.6%						
幅員	2.6	2.5	2.5	3.0	2.9	2.5	3.5
距離	0.0	500	1000	1500	2000	2500	2846
曲線		R=15	R=25	R=5	R=25	R=10	
路面	S						

株式会社バスコ調製

益田市

撮影 昭和59年5月
測図 昭和60年10月オートグラフA7、ステレオプロッターA8
修正 平成28年3月

座標系 第三系
等高線間隔 1m



この地図は、建設省国土地理院長の承認を得て、同院所管の測量標及び測量成果(基準点)を使用して調製したものである。
(承認番号) 昭58. 中公第 83 号