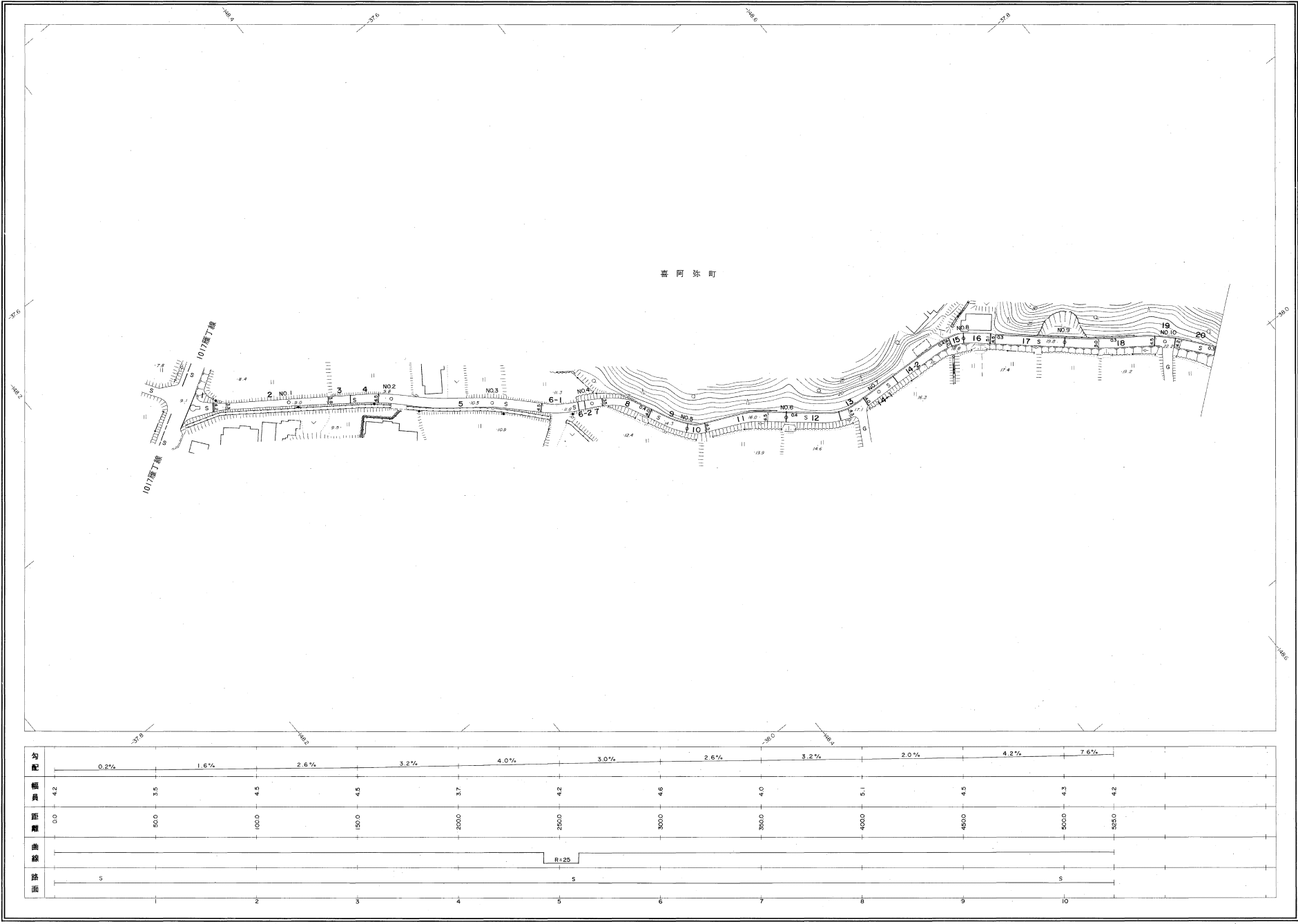



益田市道路現況平面図(台帳図)

14-15 柵ノ木線 1/2

昭和六十年十月三十一日調査
 平成元年三月三十一日調査
 平成十七年三月三十一日調査
 平成十八年三月三十一日調査



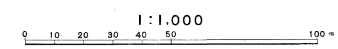
勾配	0.2% 1.6% 2.6% 3.2% 4.0% 3.0% 2.6% 3.2% 2.0% 4.2% 7.6%											
幅員	4.2	3.5	4.5	4.5	3.7	4.2	4.6	4.0	5.1	4.5	4.3	4.2
距離	0.0	50.0	100.0	150.0	200.0	250.0	300.0	350.0	400.0	450.0	500.0	550.0
曲線												
路面	S											

株式会社バスコ調製

益田市

縮尺 昭和59年5月
 測図 昭和60年10月オートグラフA7, ステレオプロッターA8
 修正 平成元年3月
 修正 平成17年3月
 修正 平成18年3月

産 産 益 田 系
 等高線間隔 1m



この地図は、建設省国土地理院長の承認を得て、同院所管の測量帳及び測量成果(基準点)を使用して調製したものである。
 (承認番号) 昭59, 中公第 83 号

益田市道路現況平面図(台帳図)

14-15 袖ノ木線 2/2

昭和六十一年十月三十一日調査
平成十八年三月三十一日調査

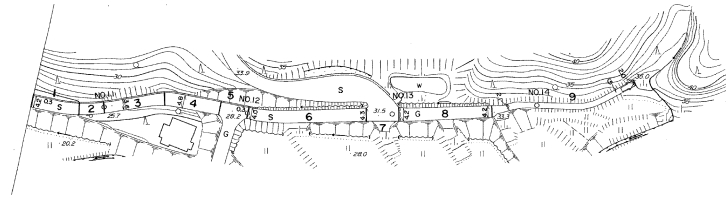
1 2

行政区画

高根原
益田市



喜阿弥町



勾配	6.4% 5.6% 6.4% 4.2% 3.4%													
幅員	4.2	3.6	4.0	4.2	2.1	2.0								
距離	5200	5900	6000	6500	7000	7300								
曲線	R=20 R=15													
路面	S													
	11	12	13	14										

株式会社バスコ調製

益田市

撮影 昭和59年9月
測図 昭和60年10月オートグラフA7、ステレオプロッターA8
標正 平成18年3月

測標系 益田系
等高線間隔 1m

1:1,000
0 10 20 30 40 50 100 m

この地図は、建設省国土地理院長の承認を得て、同院所管の測量標及び測量成果(基準高)を使用して調製したものである。
(承認番号)昭58、中公第 83 号