

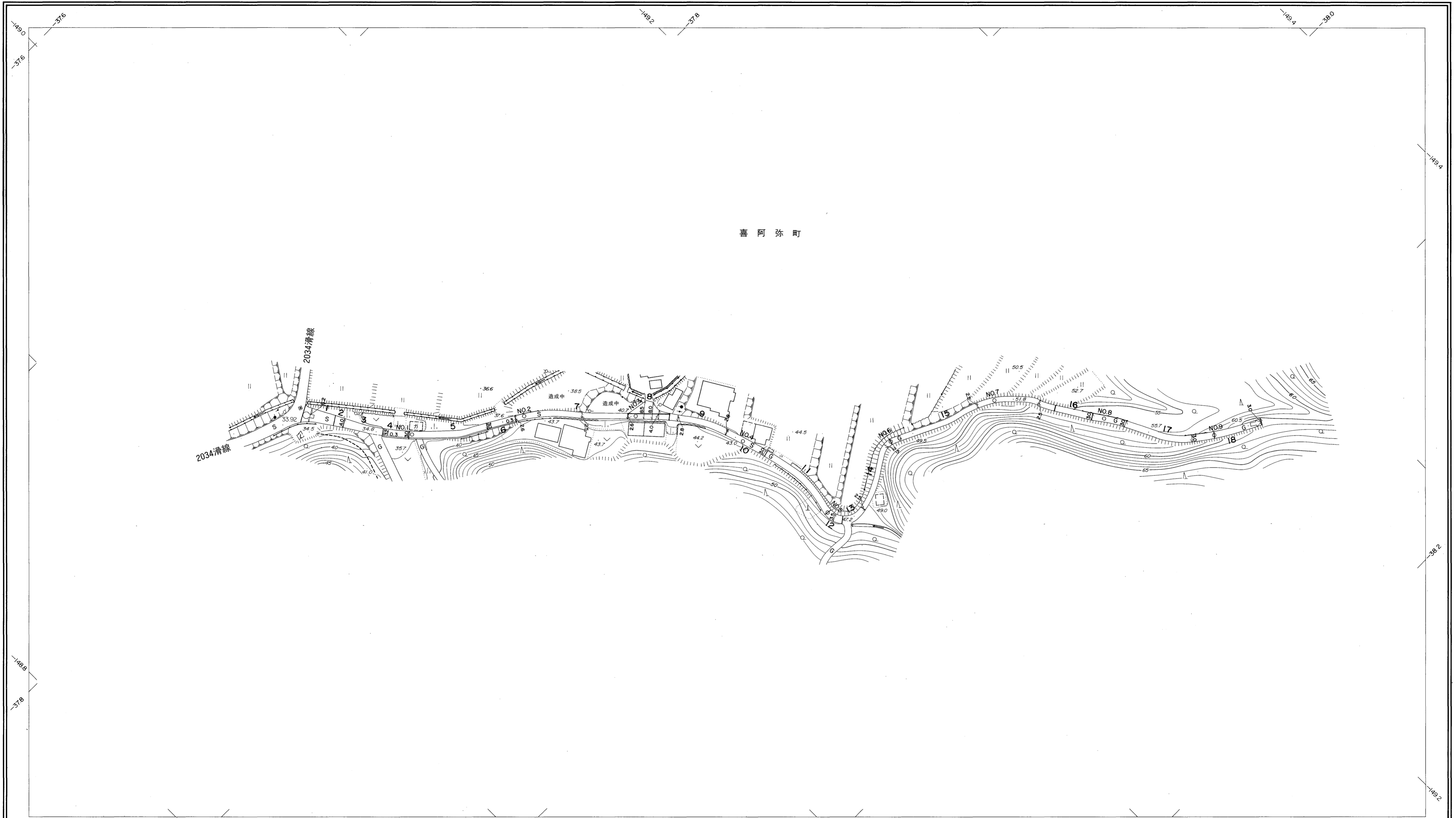
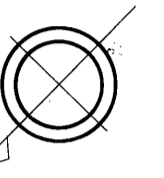
益田市道路現況平面図(台帳図)

14-16滑1号線 1/1

昭和六十年十月三十一日調製
平成六年三月三十一日調製

行政区画

島根県
益田市



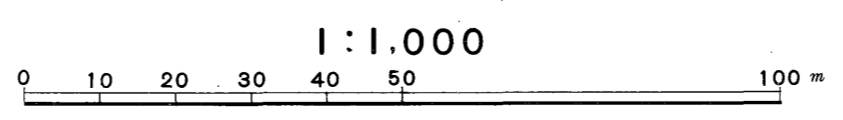
勾配	3.8%		6.0%		1.8%		5.0%		6.6%		5.2%		4.8%		7.6%		5.8%		10.5%	
幅員	6.2	3.0	2.6	5.0	2.9	3.3	2.5	2.5	3.0	3.0	3.0	3.0	3.0							
距離	0.0	50.0	100.0	150.0	200.0	250.0	300.0	350.0	400.0	450.0	472.0									
曲線													R=10	R=10	R=25	R=15	R=15	R=15	R=25	
路面	S												G							
	1	2	3	4	5	6	7	8	9	10	11	12	13	14	15	16	17	18	19	20

株式会社パスコ調製

益田市

撮影 昭和59年5月
測図 昭和60年10月オートグラフA7, ステレオプロッターA8

座標系 第三系
等高線間隔 1m



1:1,000

この地図は、建設省国土地理院長の承認を得て、同院所管の測量標及び測量成果(基準点)を使用して調製したものである。
(承認番号) 昭58. 中公第 83 号