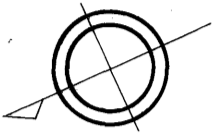


# 益田市道路現況平面図(台帳図)

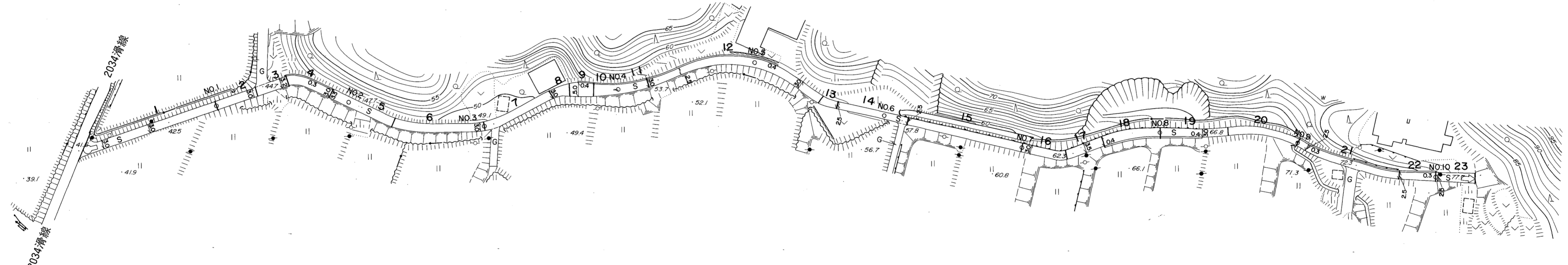
14-19滑4号線 1/1

昭和六十年十月三十一日調製

行政区画  
島根県  
益田市



喜阿弥町



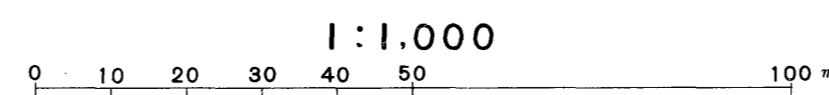
勾配	3.4%											8.6%		2.6%		7.2%		6.2%		3.8%		6.0%		9.6%		9.2%		12.4%		11.4%	
幅員	3.0		3.0		3.3		3.0		3.5		3.0		2.5		3.0		3.0		2.5		3.0		3.5		3.0		3.5				
距離	0.0		50.0		100.0		150.0		200.0		250.0		300.0		350.0		400.0		450.0		500.0		514.0								
曲線			R=10				R=10				R=20		R=15				R=10				R=25										
路面											S																				
	1		2		3		4		5		6		7		8		9		10												

株式会社バスコ調製

益田市

撮影 昭和59年5月  
測図 昭和60年10月オートグラフA7, ステレオプロッターA8

座標系 第三系  
等高線間隔 1m



この地図は、建設省国土地理院長の承認を得て、同院所管の測量標及び測量成果(基準点)を使用して調製したものである。  
(承認番号)昭58.中公第83号