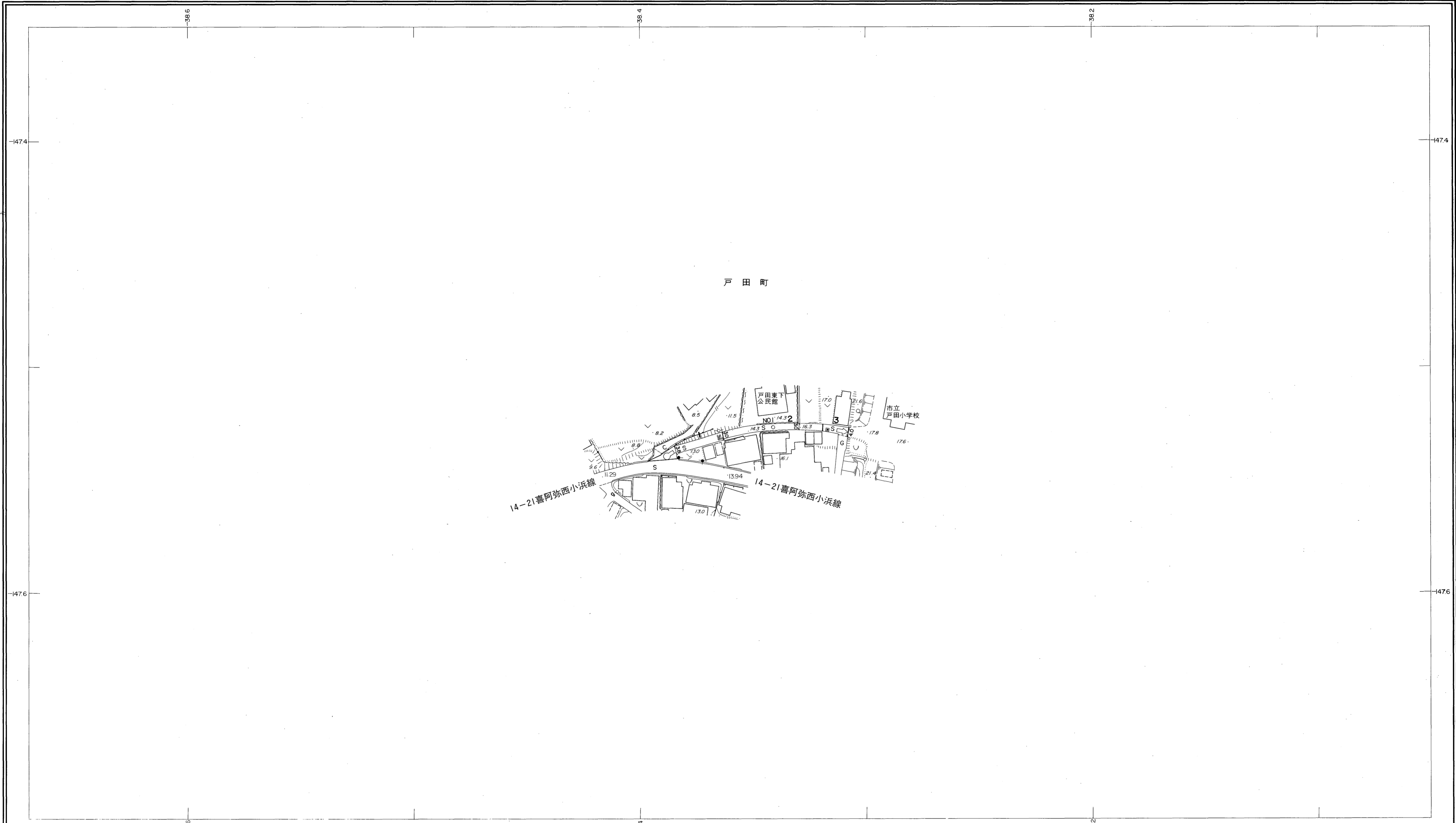
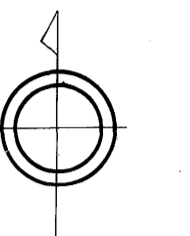


# 益田市道路現況平面図(台帳図)

14-23小学校線 1/1

昭和六十年十月三十一日調製

行政区画  
島根県  
益田市



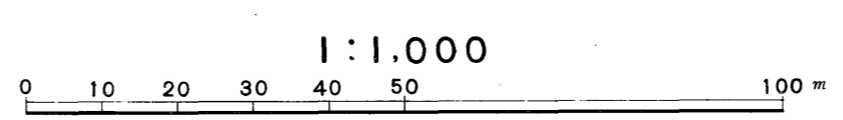
勾配	3.4%      6.0%		
幅員	3.8	3.0	4.0
距離	0.0	50.0	84.0
曲線	R=10      R=10		
路面	S		

株式会社パスコ調製

益田市

撮影 昭和59年5月  
測図 昭和60年10月オートグラフA7、ステレオプロッターA8

座標系 第三系  
等高線間隔 1m



この地図は、建設省国土地理院長の承認を得て、同院所管の測量標及び測量成果(基準点)を使用して調製したものである。  
(承認番号) 昭58.中公第 83 号