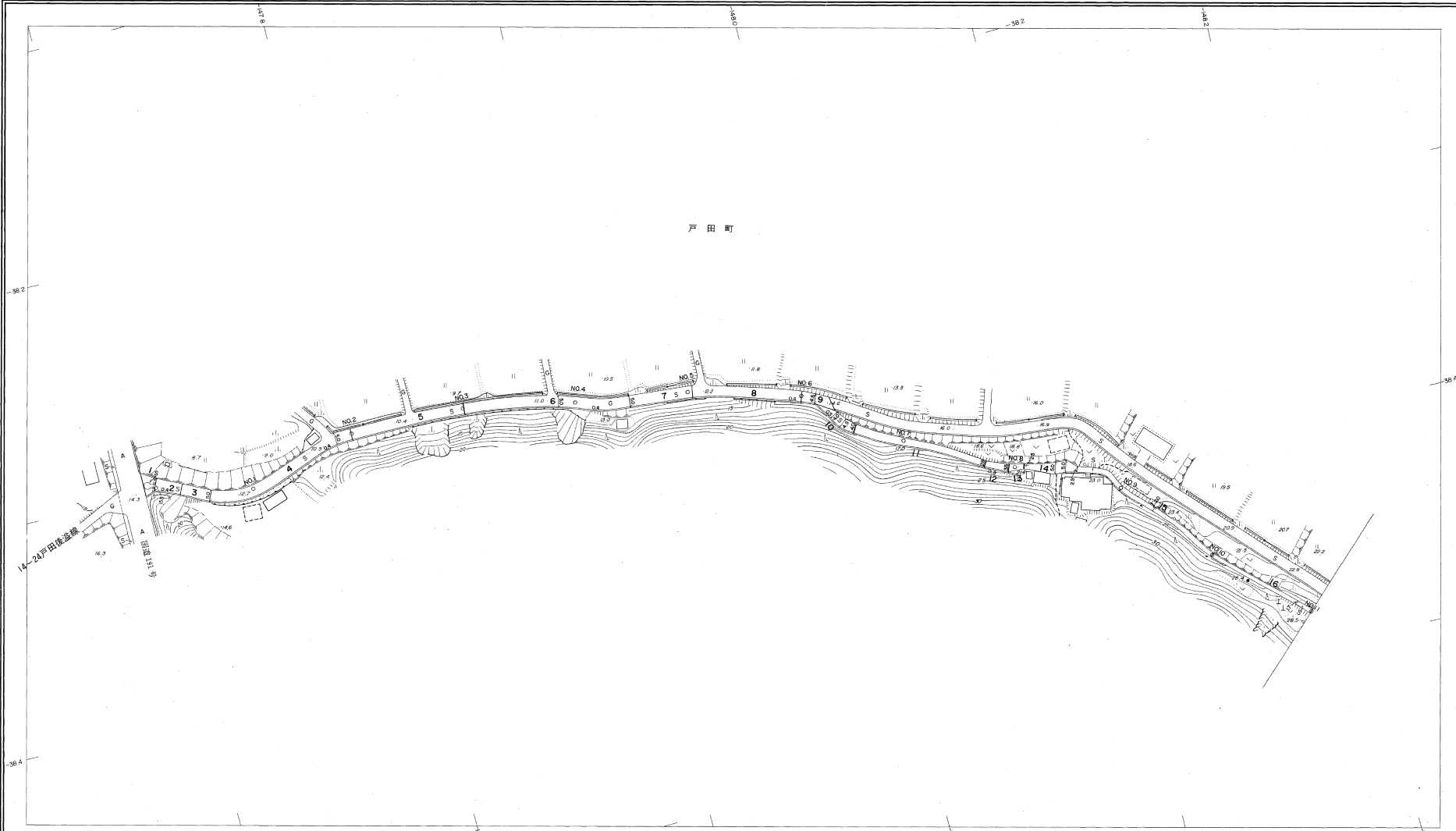


益田市道路現況平面図(台帳図)

14-25大迫線 1/2

昭和六十一年十月三十一日調査
 昭和六十一年三月三十一日調査
 平成十一年三月三十一日調査
 平成十三年三月三十一日調査

平成十四年三月三十一日調査

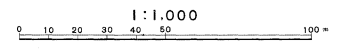


勾配	3.9% 3.7% 0.3% 1.2% 1.8% 3.8% 6.2% 8.4% 2.4% 4.2% 4.6%											
幅員	5.5	5.0	5.0	5.0	5.0	4.8	4.5	3.6	3.0	1.8	1.8	1.7
距離	0.0	50.0	100.0	150.0	200.0	250.0	300.0	350.0	400.0	450.0	500.0	550.0
曲線			R=20				R=10			R=10		
路面	S					S						S

株式会社バスコ調製

益
田
市

撮影 昭和 59 年 5 月
 測図 昭和 60 年 10 月オートグラフ A7、ステレオプロッター A8
 修正 昭和 61 年 4 月
 修正 平成 11 年 3 月
 修正 平成 13 年 3 月
 修正 平成 14 年 3 月
 座標系 測田系
 等高線間隔 1m



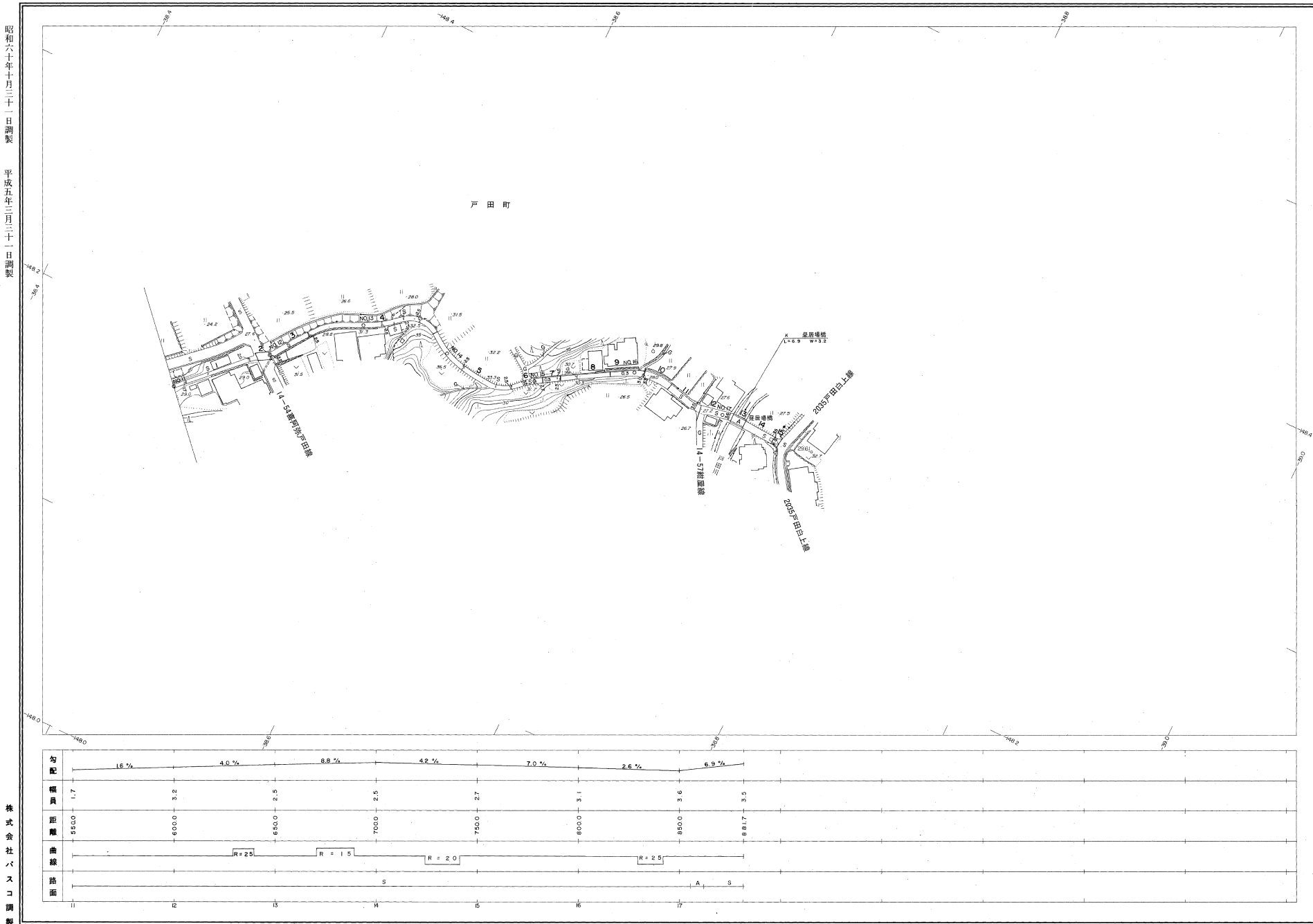
この地図は、建設省国土地理院の承認を得て、同院所管の測量標及び測量成果(基準点)を使用して調製したものである。
 (承認番号) 昭58. 中公第 83 号

益田市道路現況平面図(台帳図)

14-25大迫線 2/2

昭和六十一年十月三十一日調査
 昭和六十一年三月三十一日調査
 平成二年三月三十一日調査

平成五年三月三十一日調査
 平成十二年三月三十一日調査
 平成十四年三月三十一日調査

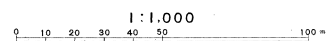


勾配	1.6%	4.0%	8.8%	4.2%	7.0%	2.6%	6.9%
幅員	1.7	3.2	2.5	2.5	2.7	3.1	3.6
距離	580.0	600.0	650.0	700.0	750.0	800.0	850.0
曲線		R=25	R=15	R=20		R=25	
路面	II	II	II	II	II	II	II

株式会社バスコ調製

撮影 昭和59年5月
 測図 昭和60年10月
 修正 昭和61年4月
 修正 平成2年3月
 修正 平成3年3月
 修正 平成5年3月

産 標 系 新田系
 等高線間隔 1m



この地図は、建設省国土院院長の承認を得て、同院所管の測量標及び測量成果(基準点)を使用して図製したものである。
 (承認番号) 昭59、中公第 83 号

益 田 市

行政区域
 益 田 市

