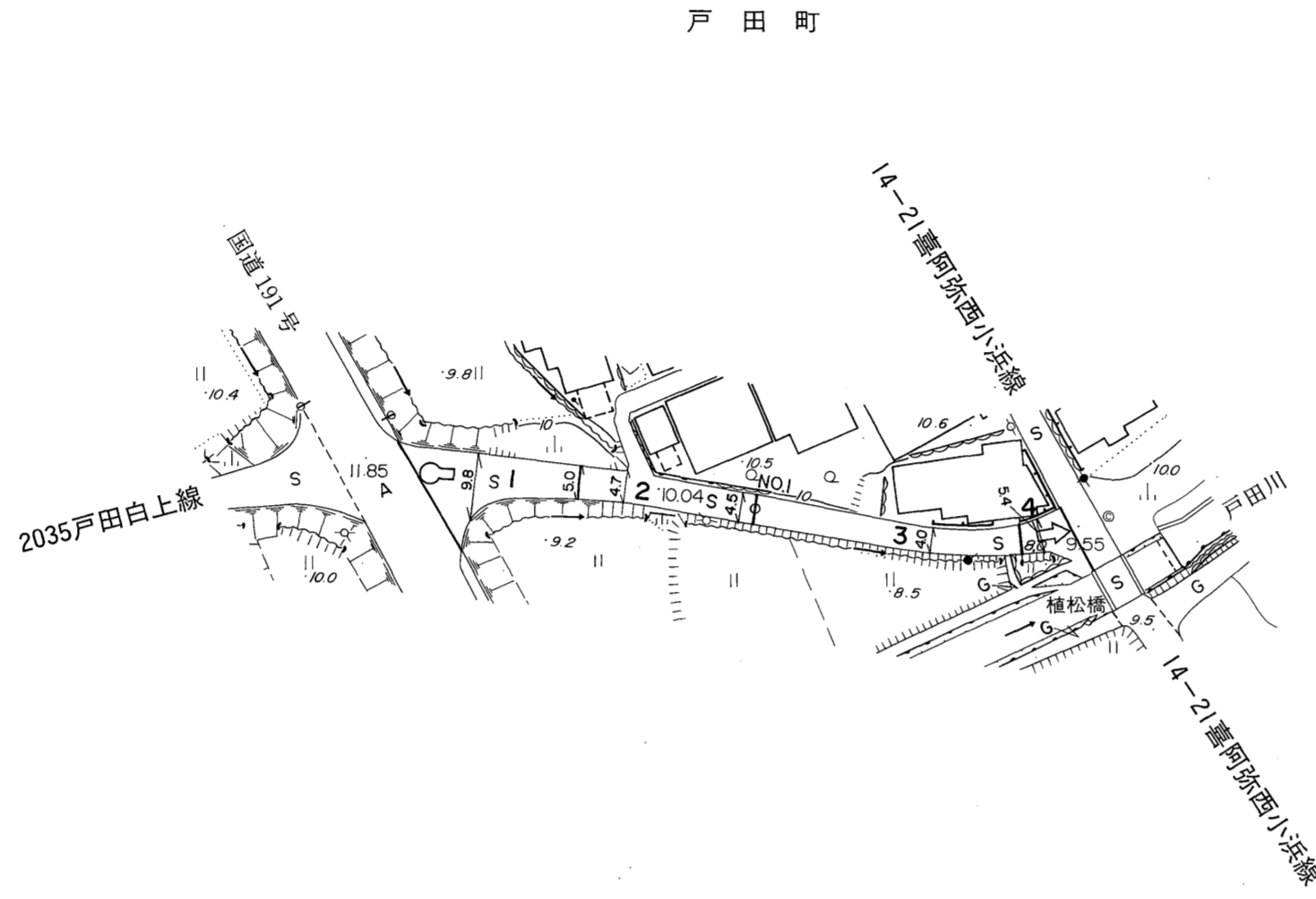
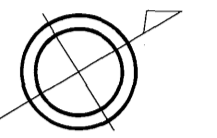
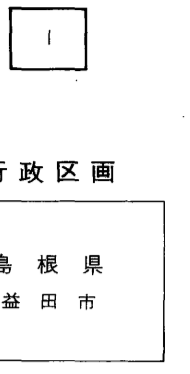


益田市道路現況平面図(台帳図)

14-26戸田植松線 1/1

昭和六十年十月三十一日調製



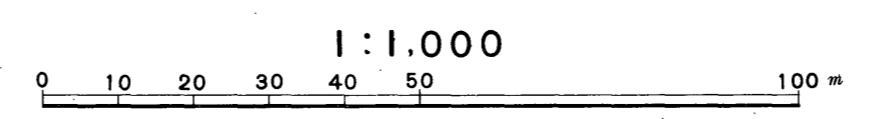
勾配	3.8%		0.9%	
幅員	9.8	4.5	5.4	
距離	0.0	500	975	
曲線	—			
路面	S			

株式会社パスコ調製

益
田
市

撮影 昭和 59 年 5 月
測 図 昭和 60 年 10 月オートグラフ A7, ステレオプロッター A8

座 標 系 第三系
等高線間隔 1m



この地図は、建設省国土地理院長の承認を得て、同院所管の測量標及び測量成果(基準点)を使用して調製したものである。
(承認番号) 昭58. 中公第 83 号