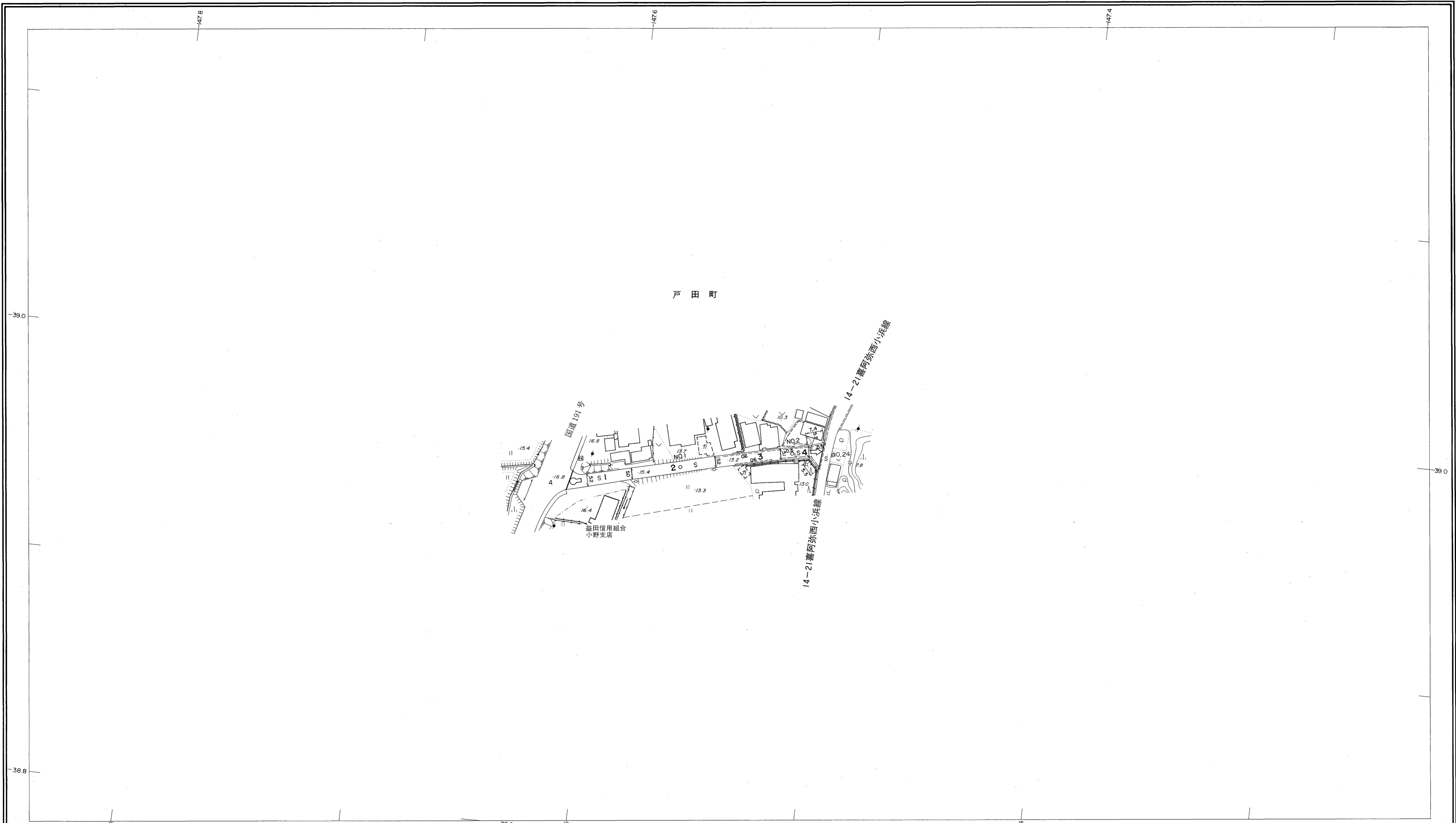
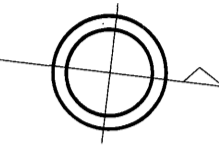
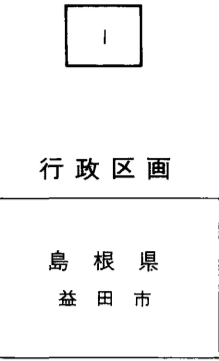


益田市道路現況平面図(台帳図)

14-27戸田小浜駅線 1/1

昭和六十一年十月三十一日調製
平成二十四年三月三十一日調製



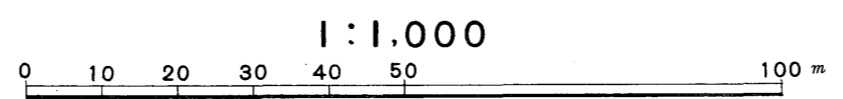
勾配	4.6% 6.6% 6.9%			
幅員	5.2	5.1	5.2	5.5
距離	0.0	50.0	100.0	113.0
曲線	—			
路面	S			

株式会社パスコ調製

益田市

撮影 昭和59年5月
測図 昭和60年10月オートグラフA7, ステレオプロッターA8
修正 平成24年3月

座標系 第三系
等高線間隔 1m



この地図は、建設省国土地理院長の承認を得て、同院所管の測量標及び測量成果(基準点)を使用して調製したものである。
(承認番号) 昭58. 中公第 83 号