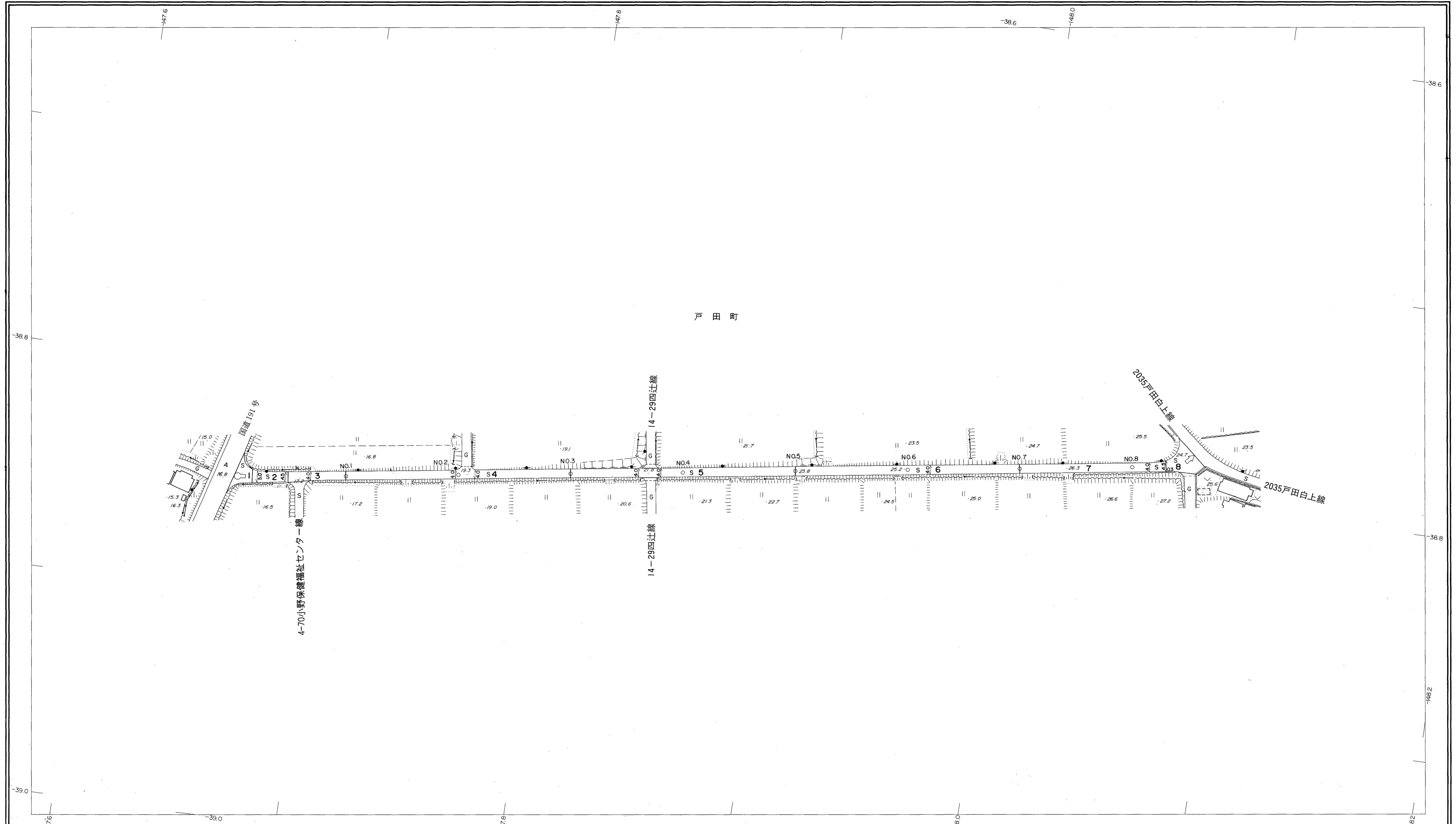
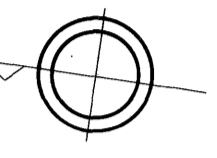


# 益田市道路現況平面図(台帳図)

14-28戸田線 1/1

昭和六十年十月三十一日調製  
平成三年三月三十一日調製  
平成十六年三月三十一日調製

行政区画  
島根県  
益田市



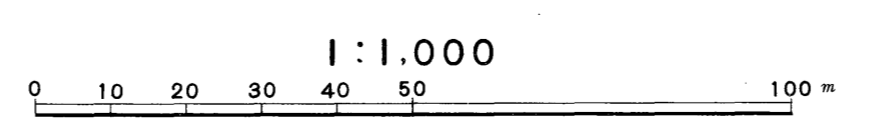
|    |      |  |      |  |       |  |       |  |       |  |       |  |       |  |       |  |       |  |       |  |
|----|------|--|------|--|-------|--|-------|--|-------|--|-------|--|-------|--|-------|--|-------|--|-------|--|
| 勾配 | 2.2% |  | 2.6% |  | 3.2%  |  | 3.0%  |  | 3.0%  |  | 2.8%  |  | 1.8%  |  | 0.4%  |  | 2.4%  |  |       |  |
| 幅員 | 5.0  |  | 4.0  |  | 4.0   |  | 4.0   |  | 4.0   |  | 4.0   |  | 4.0   |  | 4.0   |  | 4.5   |  |       |  |
| 距離 | 0.0  |  | 50.0 |  | 100.0 |  | 150.0 |  | 200.0 |  | 250.0 |  | 300.0 |  | 350.0 |  | 400.0 |  | 430.0 |  |
| 曲線 | R=20 |  |      |  |       |  |       |  |       |  |       |  |       |  |       |  |       |  |       |  |
| 路面 | S    |  |      |  |       |  |       |  |       |  |       |  |       |  |       |  |       |  |       |  |

株式会社バスコ調製

益田市

撮影 昭和59年5月  
測図 昭和60年10月オートグラフA7、ステレオプロッターA8  
修正 平成3年3月  
修正 平成16年3月

座標系 第三系  
等高線間隔 1m



この地図は、建設省国土地理院長の承認を得て、同院所管の測量標及び測量成果(基測)を使用して調製したものである。  
(承認番号) 昭58.中公第 83 号