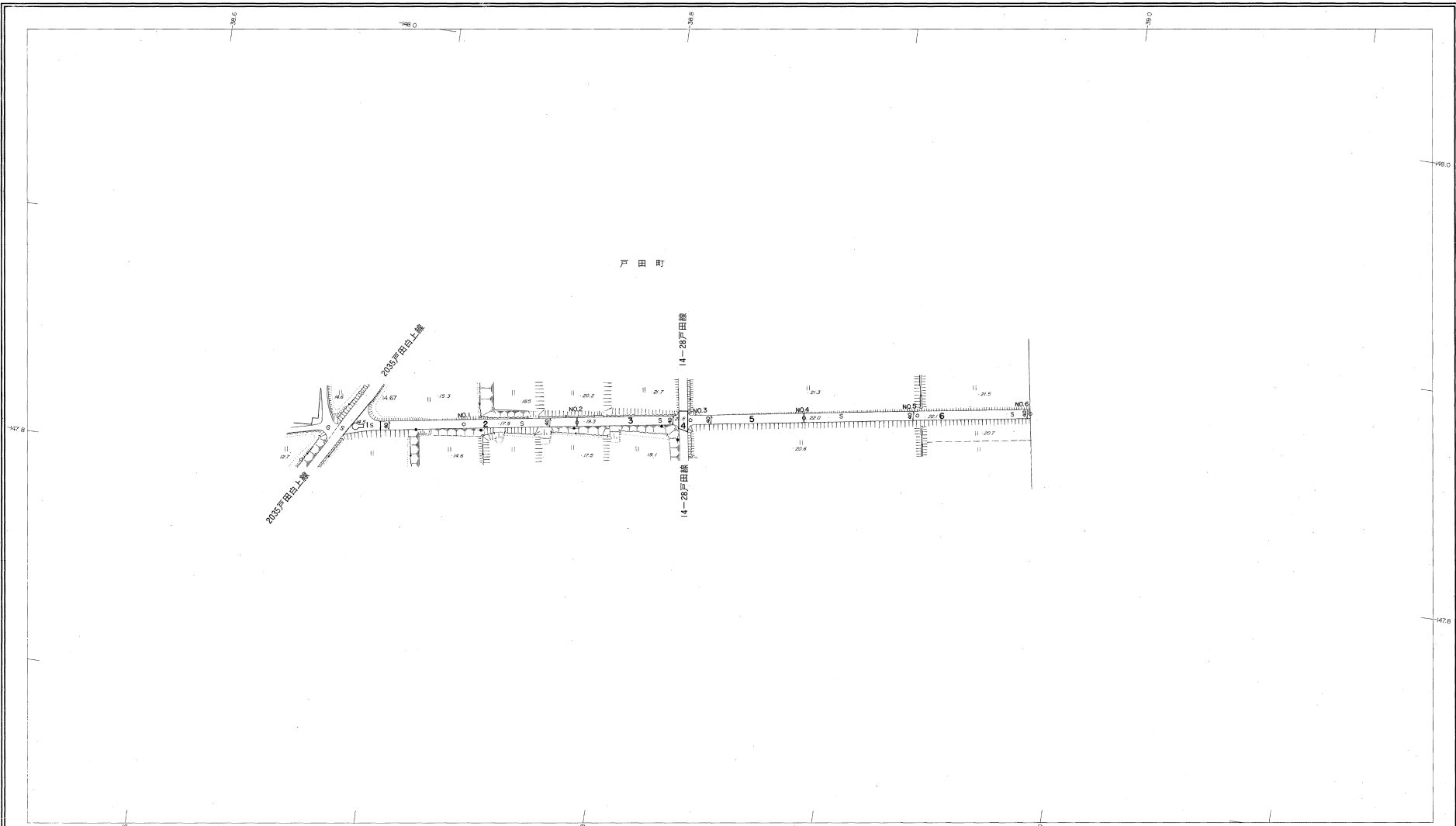


# 益田市道路現況平面図(台帳図)

14-29四辻線 1/2

昭和六十年十月三十一日調査  
平成十年三月三十一日調製



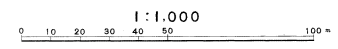
勾配	4.5%		4.7%		5.3%		0.4%		0.2%		0.4%	
幅員	4.0		4.0		4.0		4.0		4.0		4.0	
距離	0.0		50.0		100.0		150.0		200.0		250.0	
曲線												
路面	S		S		S		S		S		S	

株式会社バスコ調製

益  
田  
市

撮影 昭和59年5月  
測区 昭和60年10月オートグラフA7、ステレオプロッターA8  
修正 平成10年3月

縮尺 1:1,000  
等高線間隔 1m



この地図は、建設省国土地理院長の承認を得て、明図所管の測量標及び測量成果(基線図)を使用して調製したものである。  
(承認番号)昭58、中公第 83 号

# 益田市道路現況平面図(台帳図)

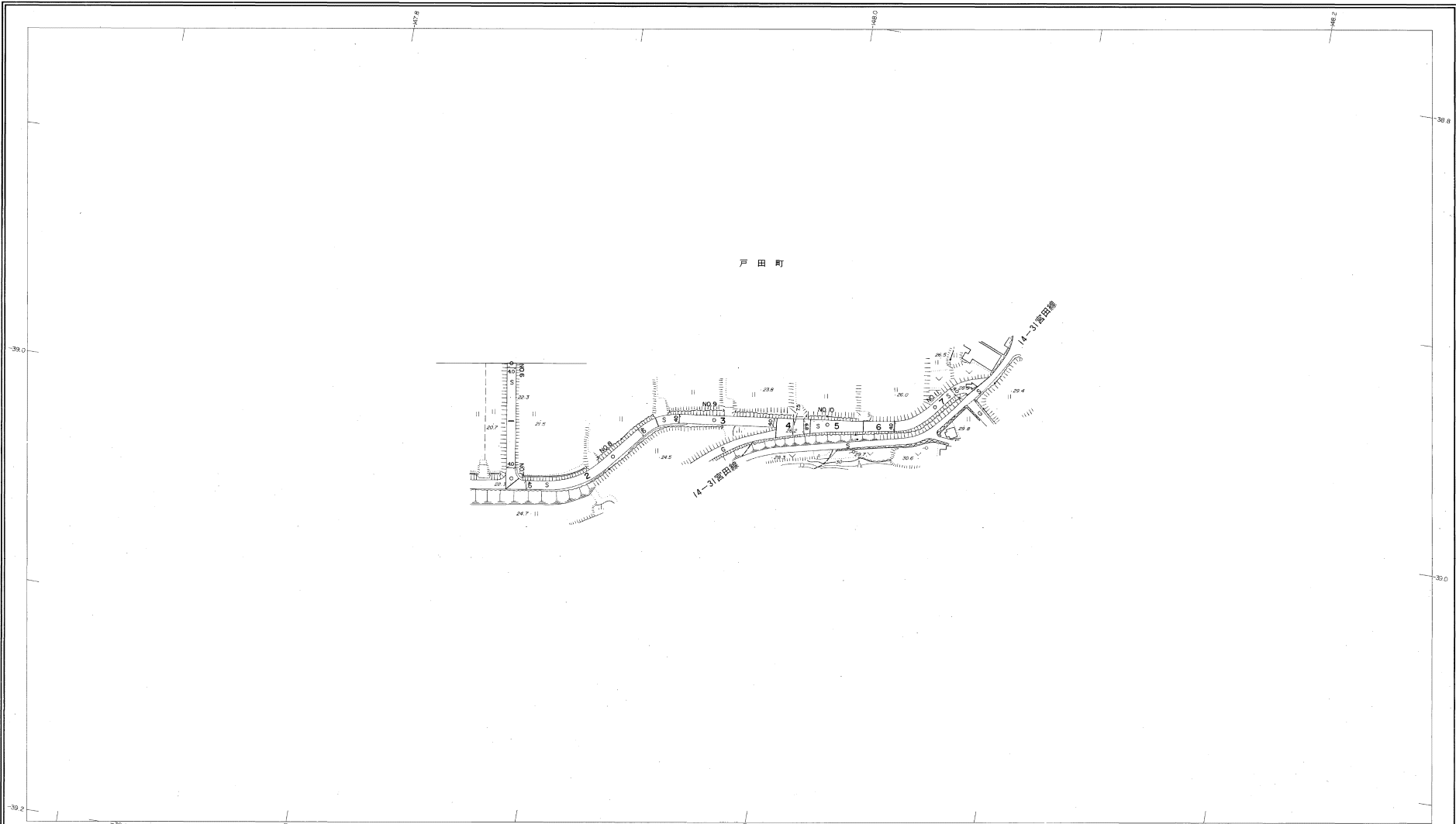
14-29四辻線 2/2

昭和六十一年十月三十一日調査  
平成十年三月三十一日調製



行政区画

島根県  
益田市



勾配	0.3% 1.8% 2.8% 4.0% 3.0% 1.8%										
幅員	4.0	4.0	4.0	4.0	5.5	4.0	4.0	4.0	4.0	4.0	4.0
距離	300.0	350.0	400.0	450.0	500.0	550.0	600.0	650.0	700.0	750.0	800.0
曲線	R=5 R=30 R=20 R=20 R=10										
路面	S										

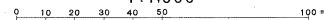
株式会社バスコ調製

益田市

撮影 昭和59年5月  
測図 昭和66年10月オートグラフA7、ステレオプロッターA8  
修正 平成10年3月

基準系 東京系  
等量縮尺 1:m

1:1,000



この地図は、建設省国土地理院長の承認を得て、同院所管の測量標及び測量成果(基準点)を使用して調製したものである。  
(承認番号) 昭58. 中公第 83 号