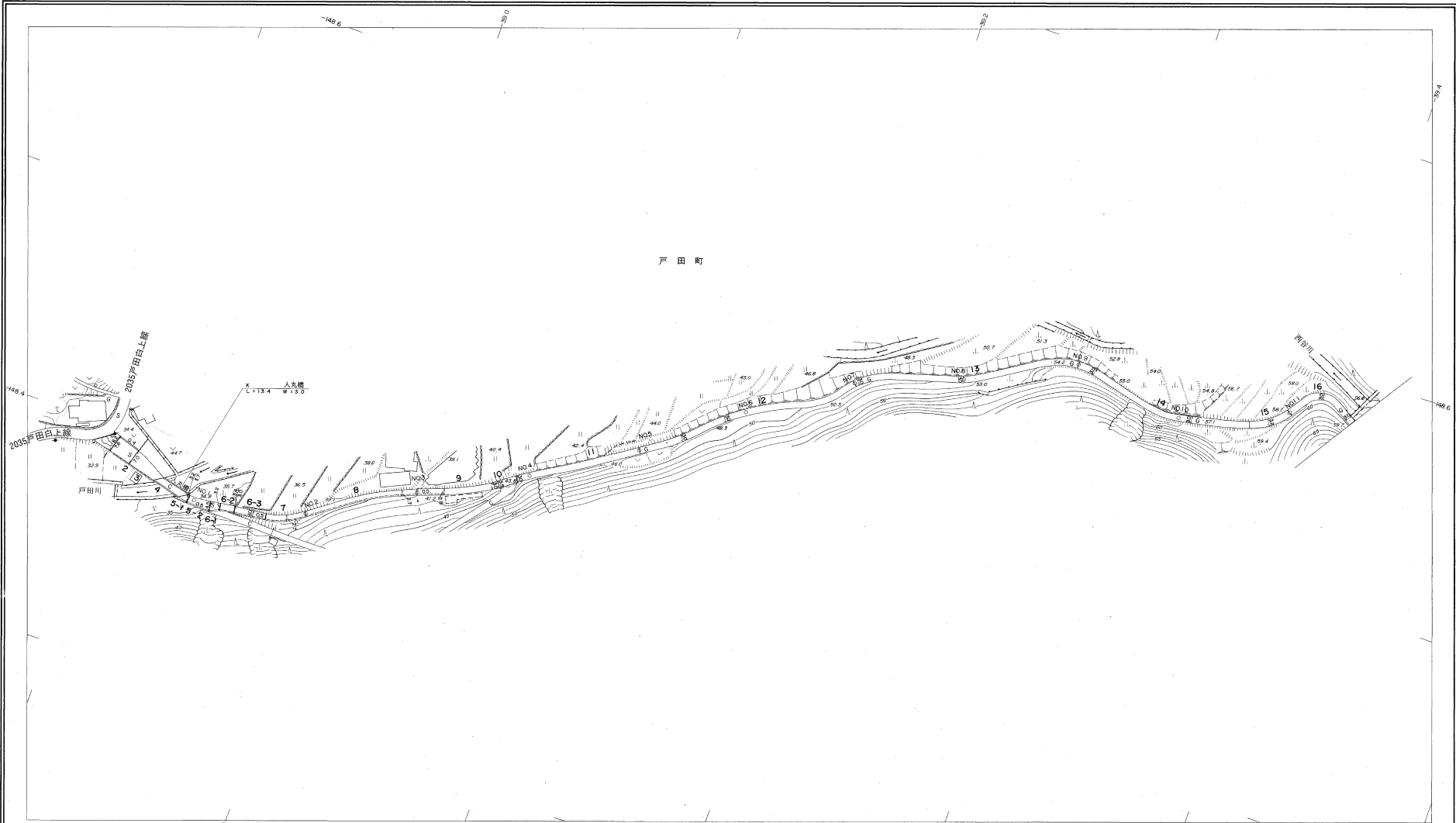
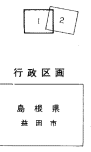


益田市道路現況平面図(台帳図)

14-30人丸線 1/2

昭和六十一年十月三十一日調査
平成十一年三月三十一日調査
平成二十年三月三十一日調査



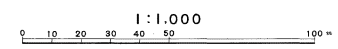
勾配	0.7%											6.9%		5.8%		6.4%		5.1%		4.7%		3.2%		4.0%		3.4%		4.6%		3.7%		6.9%			
幅員	6.0											3.7		2.7		2.8		3.0		3.0		3.0		3.0		3.0		3.0		3.0		3.0			
距離	500.0											1000.0		1500.0		2000.0		2500.0		3000.0		3500.0		4000.0		4500.0		5000.0		5500.0		5850.0			
曲線	S											C		S		2		3		4		5		6		7		8		9		10		11	
路面	S											C		S		2		3		4		5		6		7		8		9		10		11	

株式会社バスコ調製

益田市

撮影 昭和59年5月
測図 昭和60年10月オートグラフA7, ステレオプロッターA8
修正 平成11年3月
修正 平成20年3月

造幣系 東田系
等高線間隔 1m

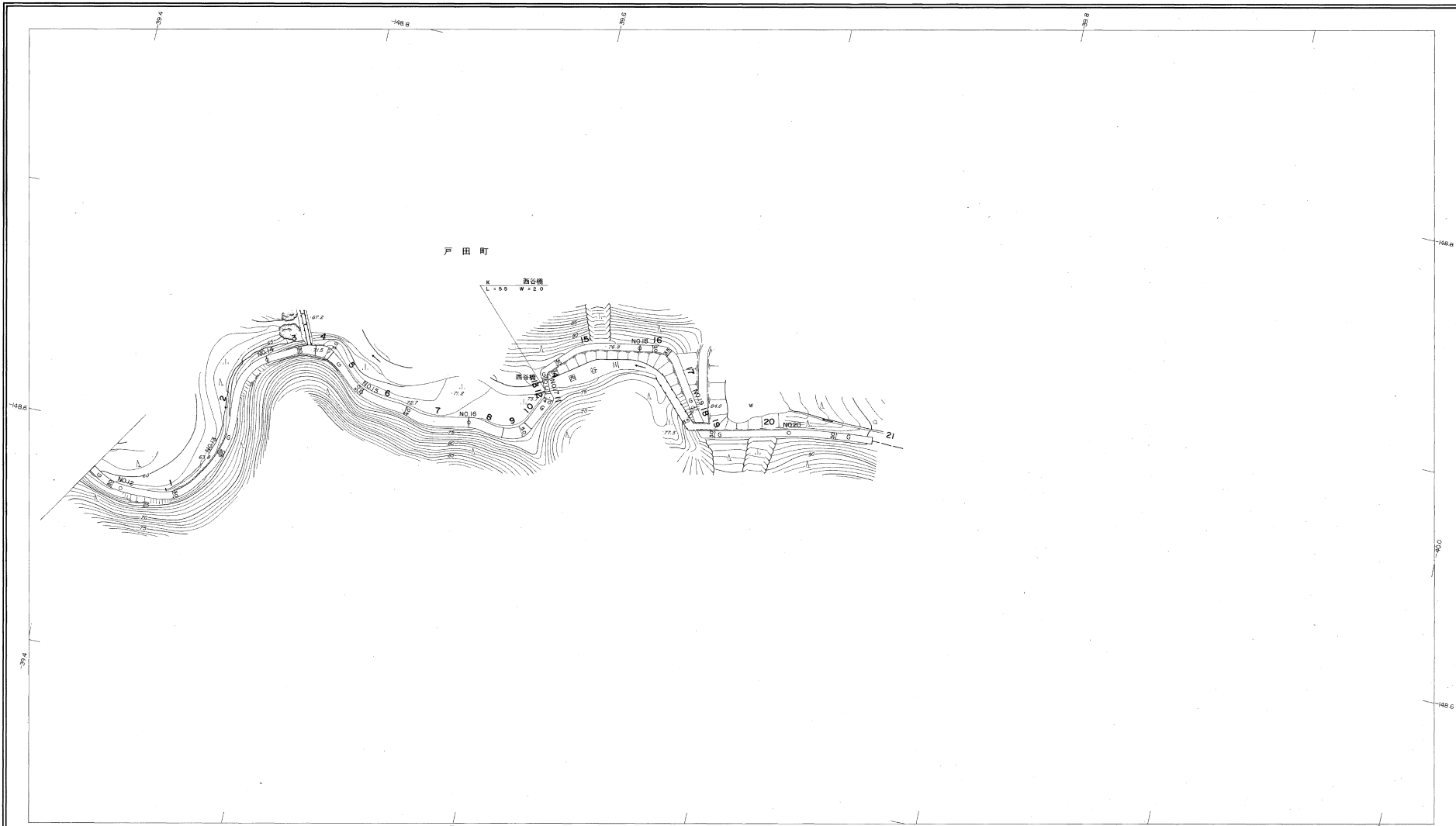


この地図は、建設省国土地理院の承認を得て、河内河野の測量標及び測量成果(基準点)を使用して調製したものである。
(承認番号) 昭56. 中公第 83 号

益田市道路現況平面図(台帳図)

14-30人丸線 2/2

昭和六十一年三月三十一日調査
昭和六十一年三月三十一日調製

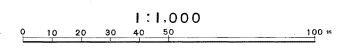


勾配	6.9%		3.4%		8.0%		8.8%		1.2%		1.8%		7.6%		12.0%		1.8%		1.8%			
幅員	3.0		3.0		3.0		3.0		3.0		4.5		2.0		3.0		3.5		3.0		3.0	
距離	585.0		600.0		650.0		700.0		750.0		800.0		850.0		900.0		950.0		1000.0		1315.0	
曲線	R=25		R=20		R=20		R=15		R=25		R=10		R=25		R=10		R=25		R=10		R=10	
路面	12		13		13		14		15		16		17		18		19		20		20	

株式会社バスコ調製

縮尺 昭和55年5月
測図 昭和60年10月オートグラフA7、ステレオプロッターA8
修正 昭和61年4月

縮尺系 益田系
等高線間隔 1m



この地図は、建設省国土地理院長の承認を得て、同院所管の測量標及び測量成果(基準点)を使用して調製したものである。
(承認番号) 昭58. 中公案 83 号

益 田 市