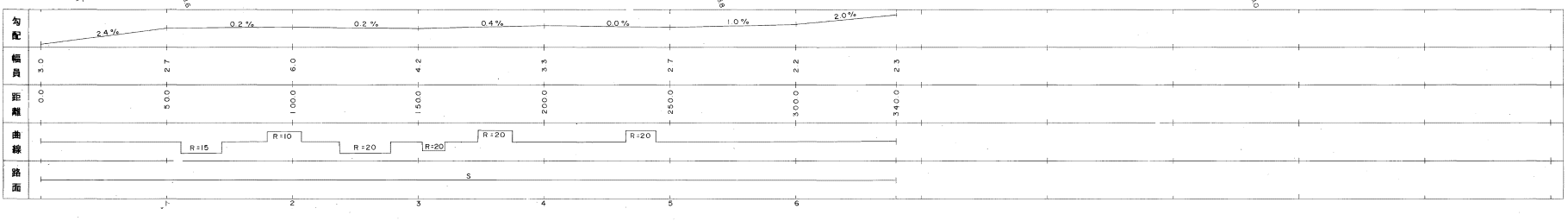



益田市道路現況平面図(台帳図)

14-31宮田線 1/2

昭和六十年十月三十一日調製

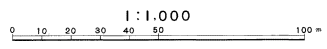


株式会社バスコ調製

益田市

縮尺 昭和59年5月
 測図 昭和60年10月オートグラフA7, ステレオプロッターA8

座標系 東田系
 等高線間隔 1m

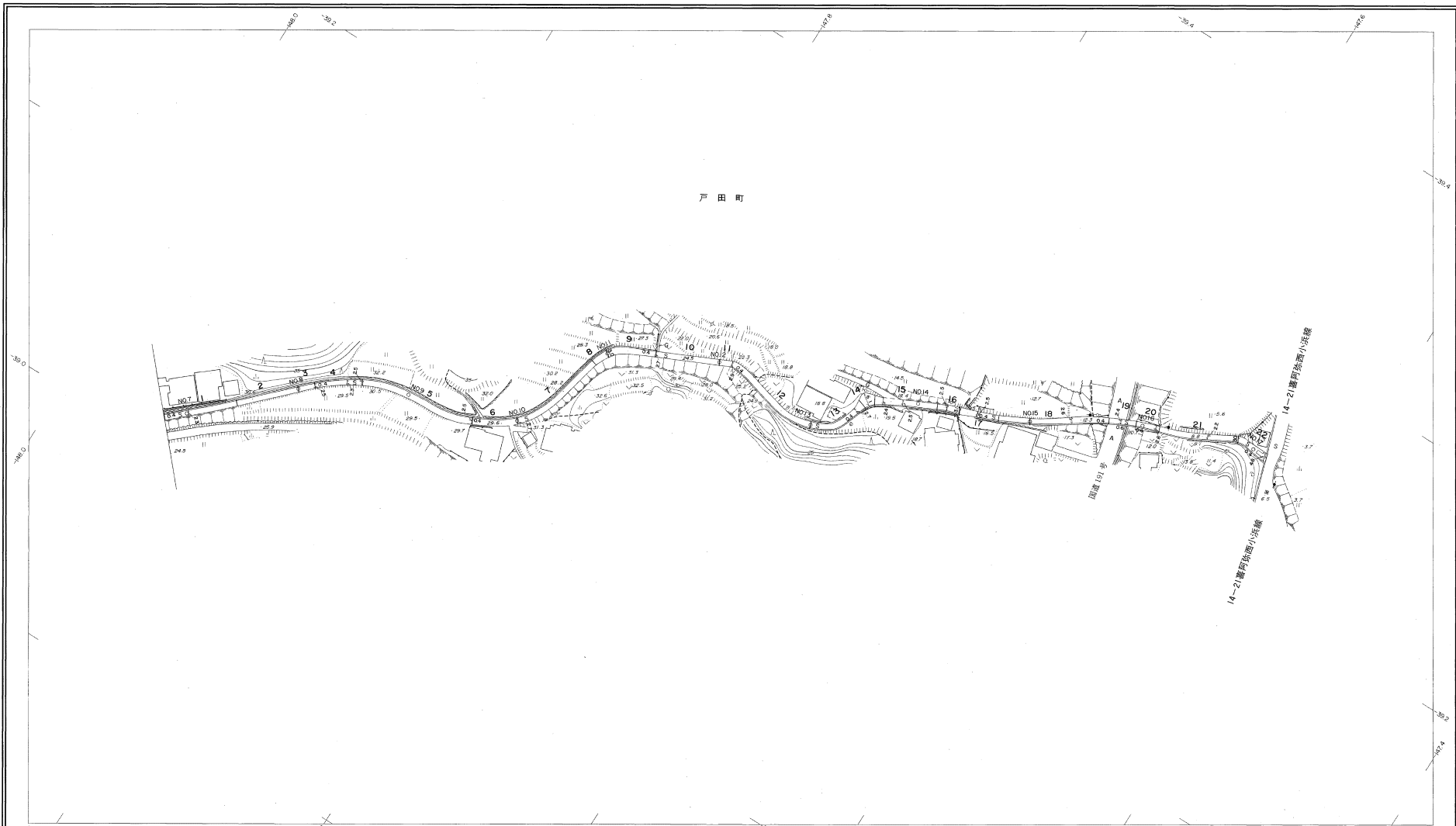


この地図は、建設省国土地理院の承認を得て、同院所管の測量標及び測量成果(基準点)を使用して調製したものである。
 (承認番号) 昭59 中公第 83 号

益田市道路現況平面図(台帳図)

14-31宮田線 2/2

昭和六十一年十月三十一日調査
平成十二年三月三十一日調製

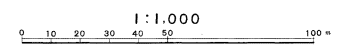


勾配	4.0%		1.6%		0.6%		2.0%		5.2%		6.2%		6.2%		5.6%		7.2%		9.6%		5.6%		7.1%			
幅員	23		23		25		25		27		30		27		28		25		25		26		25		28	
距離	340.0		350.0		400.0		450.0		500.0		650.0		600.0		650.0		700.0		750.0		800.0		850.0		857.0	
曲線									R=20		R=15				R=15		R=10				R=10					
路面	7		8		9		10		11		12		13		14		15		16		17					

株式会社バスコ調製

撮影 昭和59年5月
測図 昭和66年10月オートグラフA7, ステレオプロッターA8
修正 平成11年3月

出 発 点 宮田系
等 高 線 間 隔 1m



この地図は、建設省国土地理院の承認を得て、市立測量所の測量機及び測量成果(基準図)を使用して調製したものである。
(承認番号) 昭58.中公第 83 号

益 田 市