
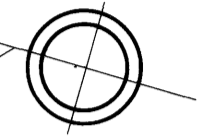


益田市道路現況平面図(台帳図)

14-32宮ヶ谷線 1/1

行政区画
島根県
益田市



勾配	3.5%	2.9%	2.4%	2.7%	3.0%	2.8%	4.3%	2.9%	4.7%	3.9%	3.2%	0.0%
幅員	3.1	2.6	3.7	3.8	3.5	4.5	3.5	2.7	3.5	3.8	3.0	4.0
距離	0.0	50.0	100.0	150.0	200.0	250.0	300.0	350.0	400.0	450.0	500.0	550.0
曲線		R=15	R=25						R=10	R=10	R=20	
路面	S	A	S						G			

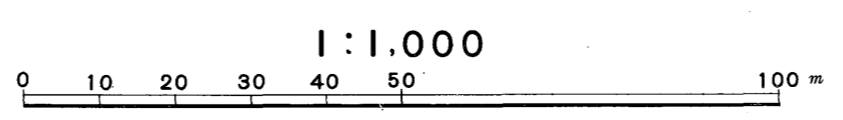
昭和六十年十月三十一日調製
昭和六十一年三月三十一日調製
平成十一年三月三十一日調製

株式会社バスコ調製

益田市

撮影 昭和59年5月
測図 昭和60年10月
修正 昭和61年4月
修正 平成11年3月

座標系 第三系
等高線間隔 1m



この地図は、建設省国土地理院長の承認を得て、同院所管の測量標及び測量成果(基準点)を使用して調製したものである。
(承認番号) 昭58. 中公第 83 号