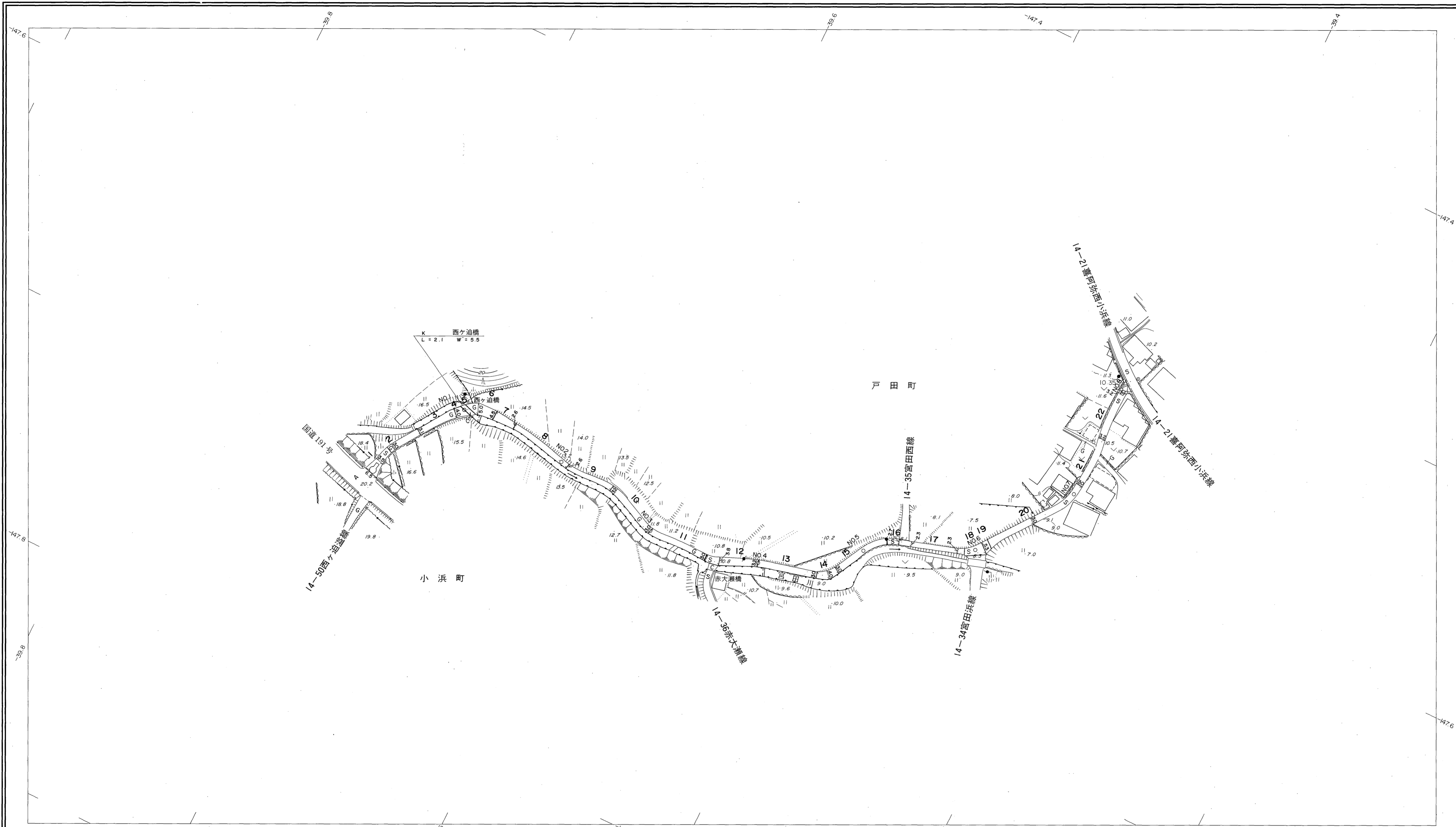
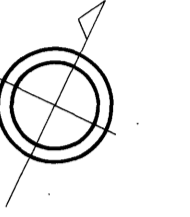


益田市道路現況平面図(台帳図)

14-33西ヶ迫線 1/1

昭和六十年十月三十一日調製
平成元年三月三十一日調製
平成十一年三月三十一日調製

行政区画
島根県
益田市



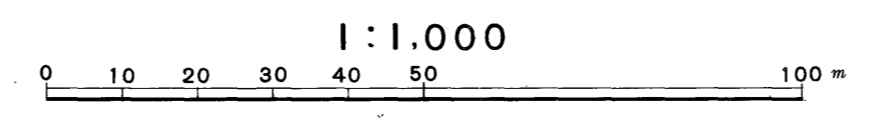
勾配	10.2%	3.4%	3.0%	3.2%	3.2%	5.4%	7.8%	1.4%	0.0%
幅員	3.5	4.5	2.6	3.0	3.2	2.8	4.0	3.0	3.2
距離	0.0	50.0	100.0	150.0	200.0	250.0	300.0	350.0	400.0
曲線	R=15	R=20	R=30	R=20	R=15	R=10	R=20	R=10	R=20
路面	S	G	C						

株式会社パスコ調製

益田市

撮影 昭和59年5月
測図 昭和60年10月
修正 平成元年3月
修正 平成11年3月

座標系 第三系
等高線間隔 1m



この地図は、建設省国土地理院長の承認を得て、同院所管の測量標及び測量成果(基準点)を使用して調製したものである。
(承認番号) 昭58. 中公第 83 号