

# 益田市道路現況平面図(台帳図)

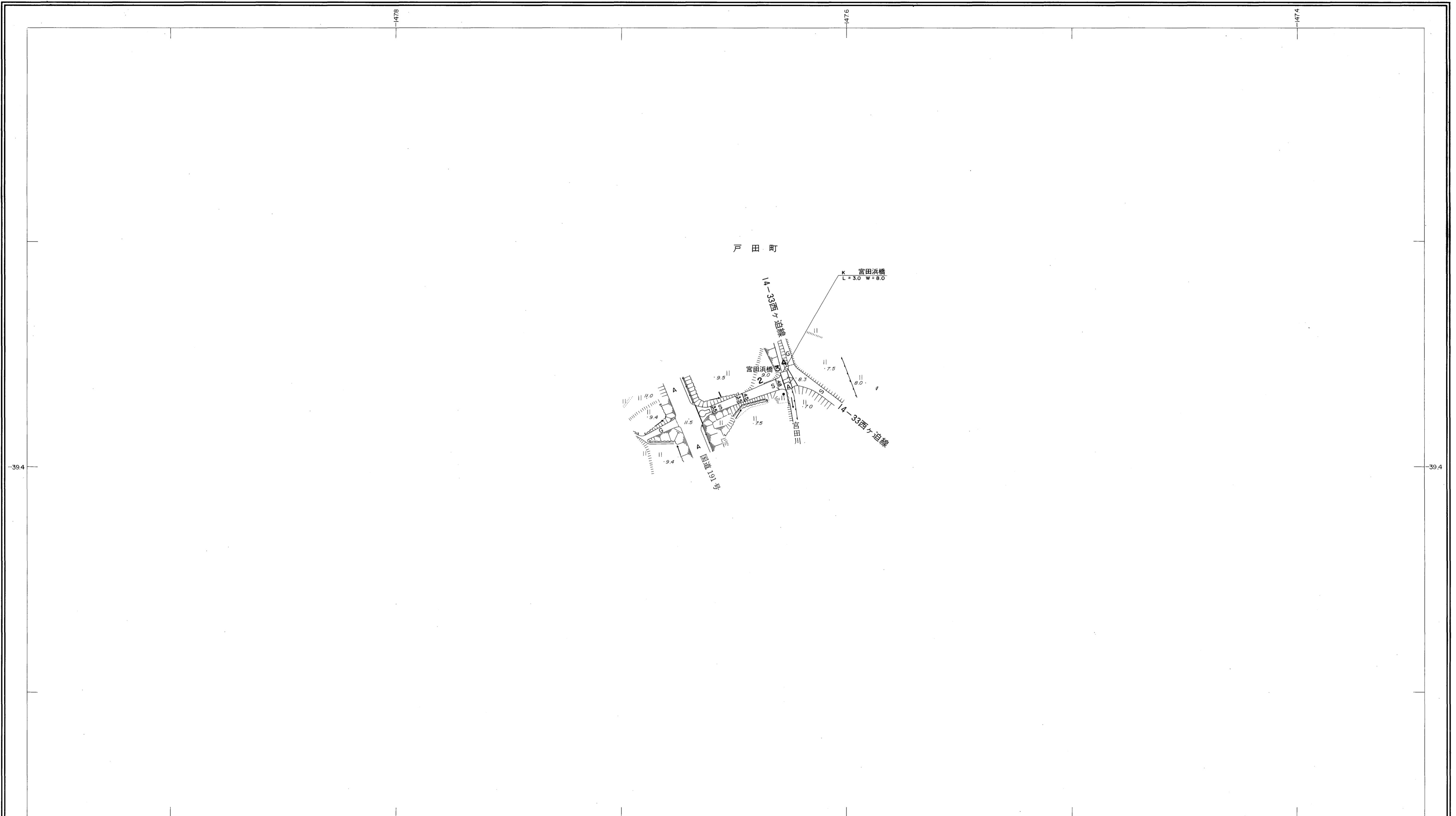
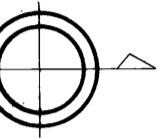
14-34宮田浜線 1/1

昭和六十年十月三十一日調製



行政区画

島根県  
益田市



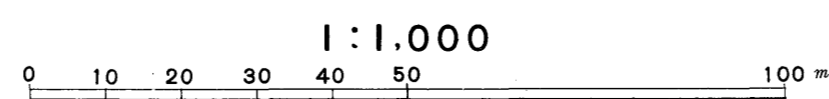
勾配	7.1%
幅員	3.5      8.0
距離	0.0      4.50
曲線	
路面	S      A <sub>1</sub> S <sub>1</sub>

株式会社パスコ調製

益田市

撮影 昭和 59 年 5 月  
測図 昭和 60 年 10 月オートグラフA7, ステレオプロッターA8

座標系 第三系  
等高線間隔 1m



この地図は、建設省国土地理院長の承認を得て、同院所管の測量標及び測量成果(基準点)を使用して調製したものである。  
(承認番号)昭58.中公第 83 号