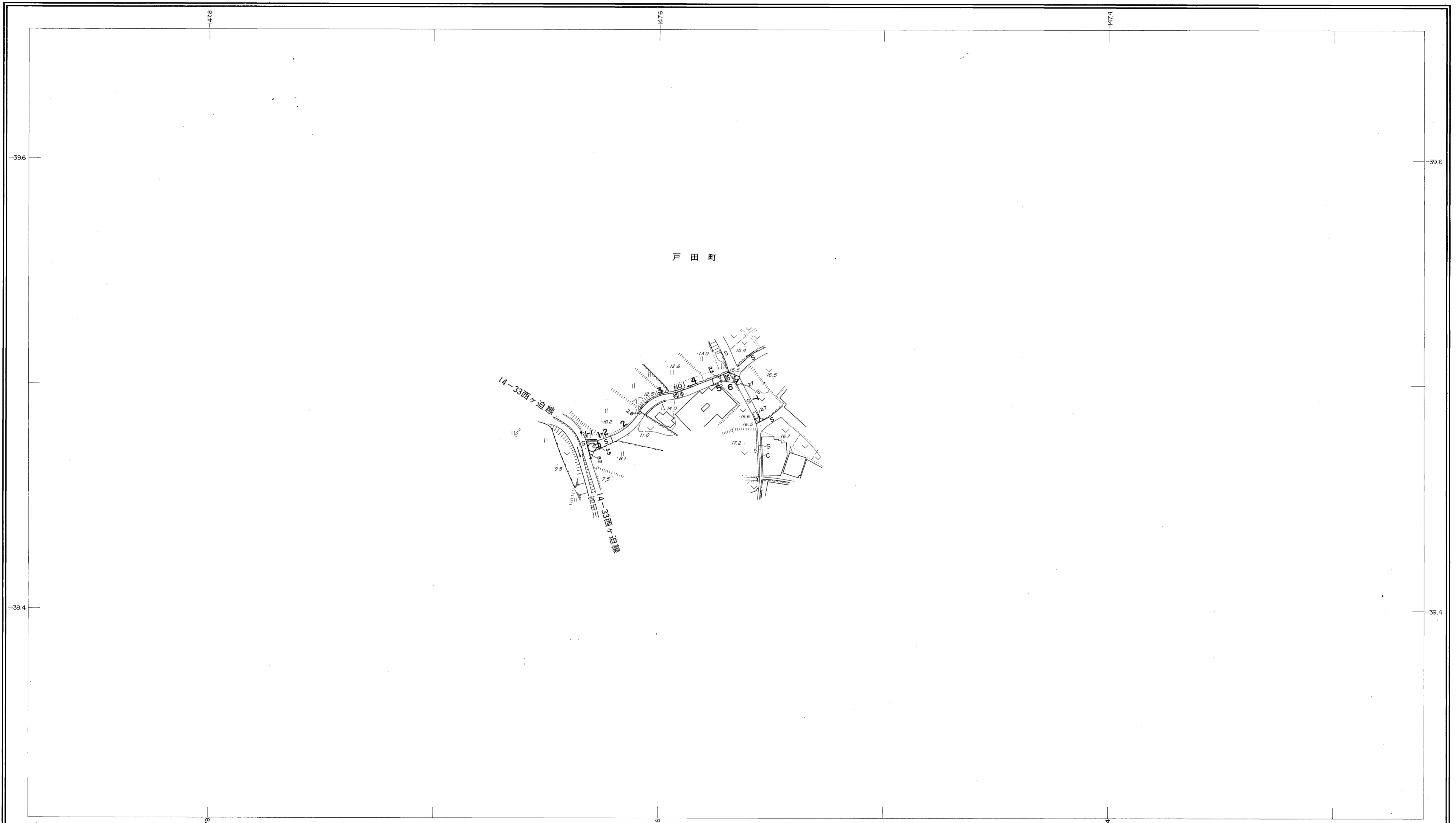
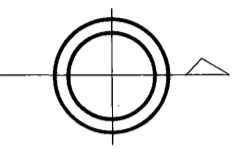


# 益田市道路現況平面図(台帳図)

14-35宮田西線 1/1

昭和六十年十月三十一日調製  
平成元年三月三十一日調製  
平成十八年三月三十一日調製

行政区画  
島根県  
益田市



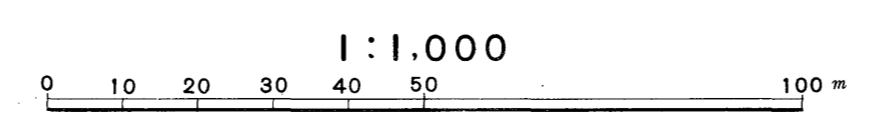
勾配	12.2%	4.1%
幅員	4.0	3.0
距離	0.0	5.0
曲線	R=25	R=15
路面	S	S

株式会社パスコ調製

益田市

撮影 昭和59年5月  
測図 昭和60年10月オートグラフA7, ステレオプロッターA8  
修正 平成元年3月  
修正 平成18年3月

座標系 第三系  
等高線間隔 1m



この地図は、建設省国土地理院長の承認を得て、同院所管の測量標及び測量成果(基準点)を使用して調製したものである。  
(承認番号)昭58.中公第83号