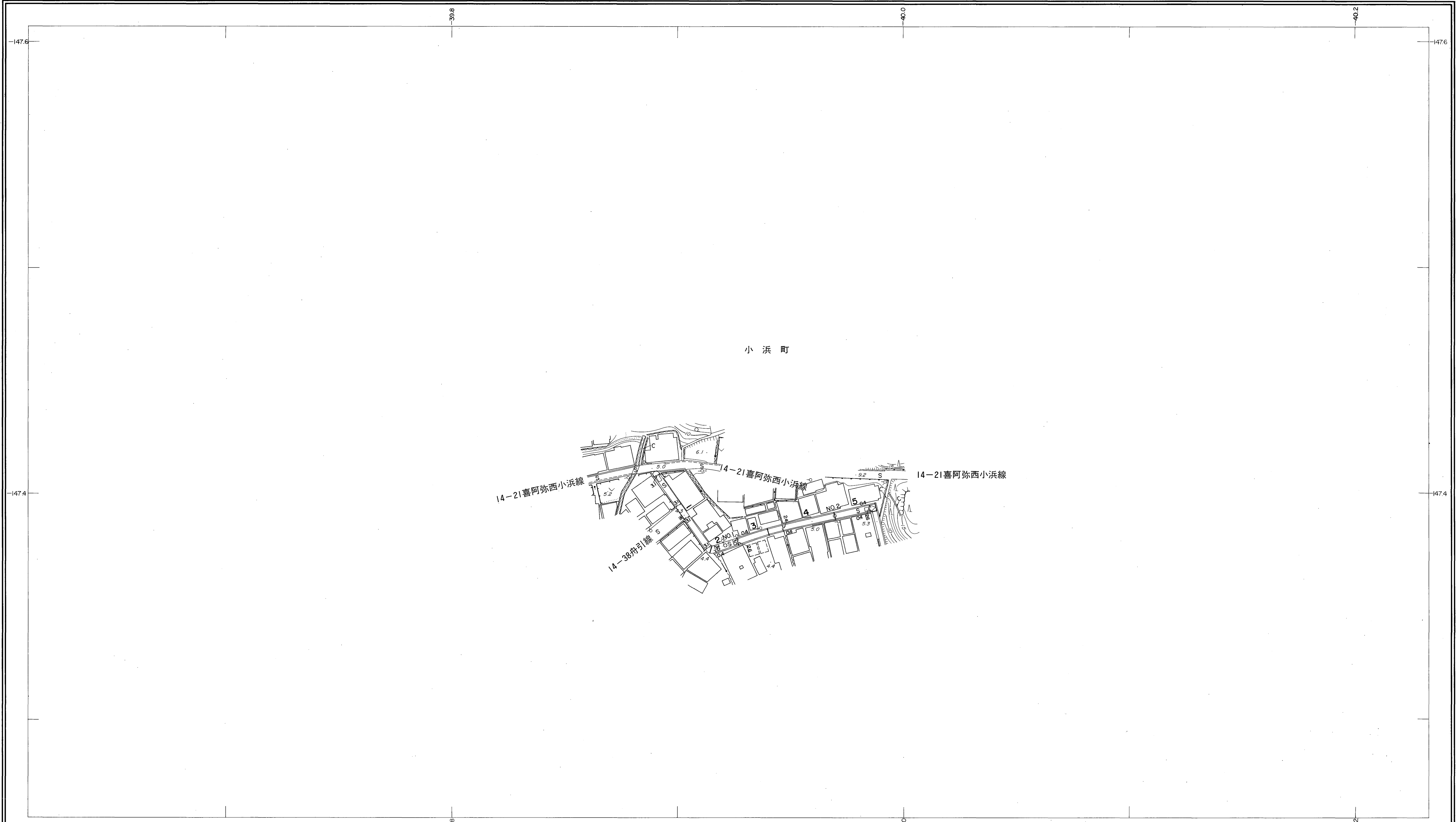
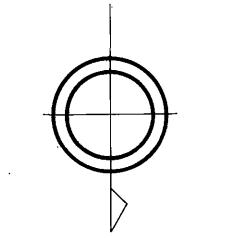
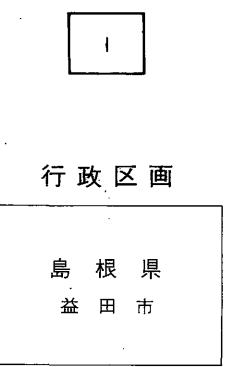


# 益田市道路現況平面図(台帳図)

14-37西前線 1/1

昭和六十一年十月三十一日調製



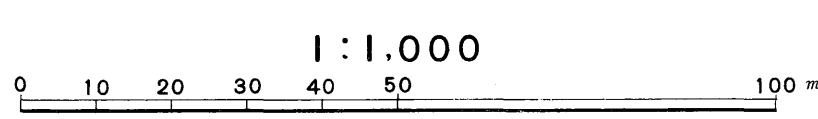
勾配	1.0%	1.2%	0.0%
幅員	3.1	3.0	2.5
距離	0.0	5.00	10.00
曲線			11.90
路面	S		

株式会社バスコ調製

益田市

撮影 昭和59年5月  
測図 昭和60年10月オートグラフA7、ステレオプロッターA8

座標系 第三系  
等高線間隔 1m



この地図は、建設省国土地理院長の承認を得て、同院所管の測量標及び測量成果(基準点)を使用して調製したものである。  
(承認番号)昭58.中公第83号