

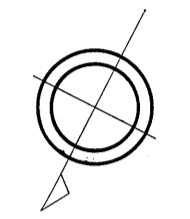
# 益田市道路現況平面図(台帳図)

14-17滑2号線 1/1

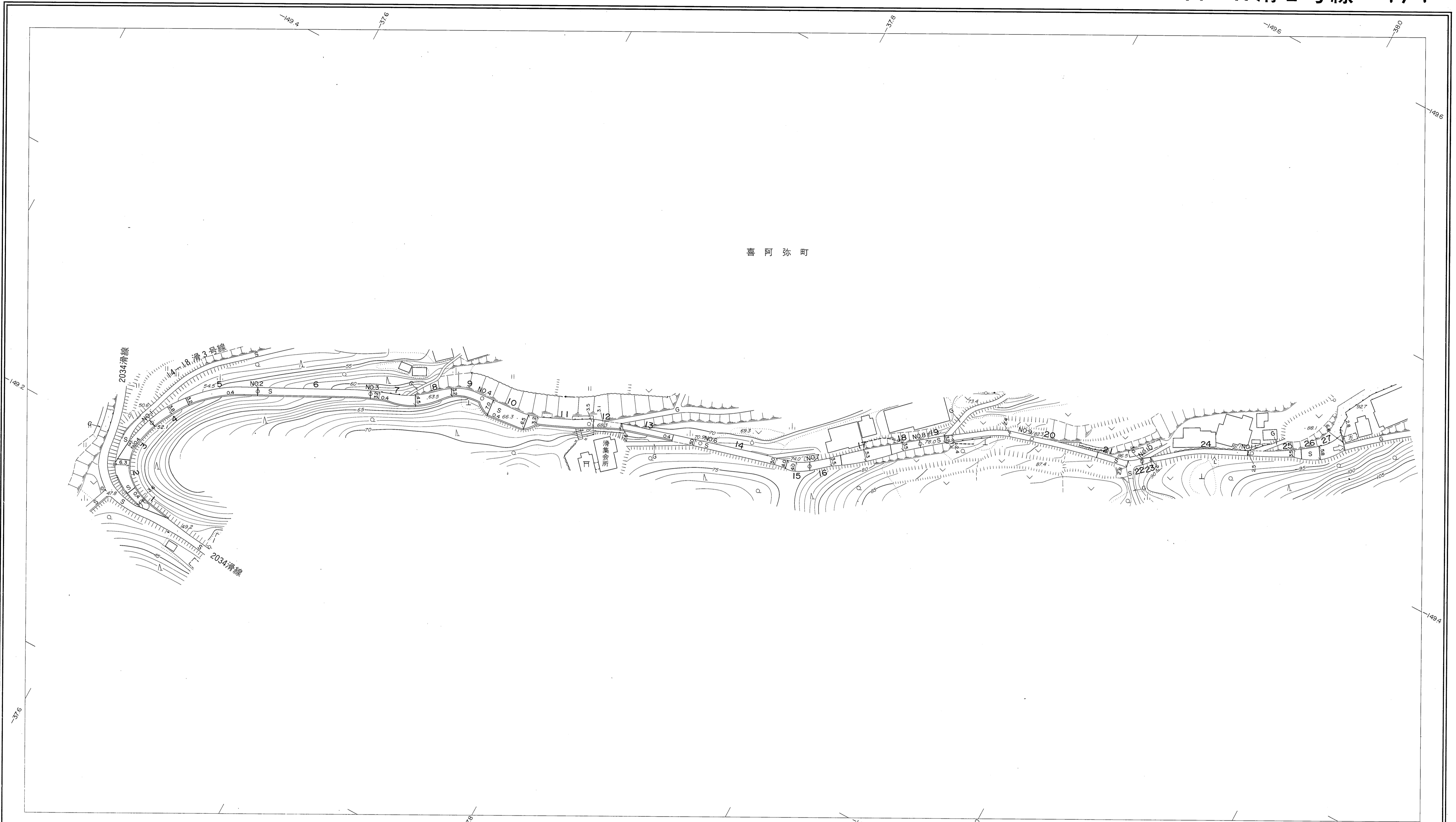
1

行政区画

島根県  
益田市



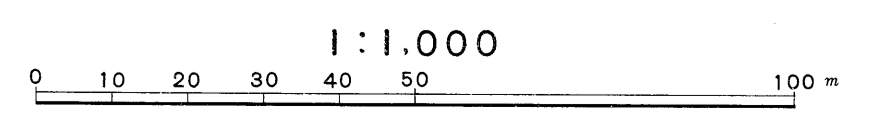
喜阿弥町



勾配	6.0%		8.8%		11.6%		6.6%		5.6%		6.2%		6.8%		6.4%		8.8%		8.8%		9.4%		3.7%			
幅員	4.0		3.2		3.2		3.2		3.0		3.5		3.0		3.6		3.3		2.4		3.0		2.5		6.8	
距離	0.0		50.0		100.0		150.0		200.0		250.0		300.0		350.0		400.0		450.0		500.0		550.0		591.0	
曲線	R=15						R=15						R=20						R=10							
路面											S															

撮影 昭和 59年 5月  
 測図 昭和 60年 10月 オートグラフ A7、ステレオプロッター A8  
 修正 平成 8年 3月 修正 平成 30年 3月  
 修正 平成 11年 3月  
 修正 平成 12年 3月  
 修正 平成 17年 3月

座標系 第三系  
 等高線間隔 1m



この地図は、建設省国土地理院長の承認を得て、同院所管の測量標及び測量成果(基準点)を使用して調製したものである。  
 (承認番号) 昭58. 中公第 83号

昭和六十年十月三十一日調製  
 平成八年三月三十一日調製  
 平成十一年三月三十一日調製  
 平成十二年三月三十一日調製

平成十七年三月三十一日調製  
 平成三十年三月三十一日調製

株式会社バスコ調製

益田市