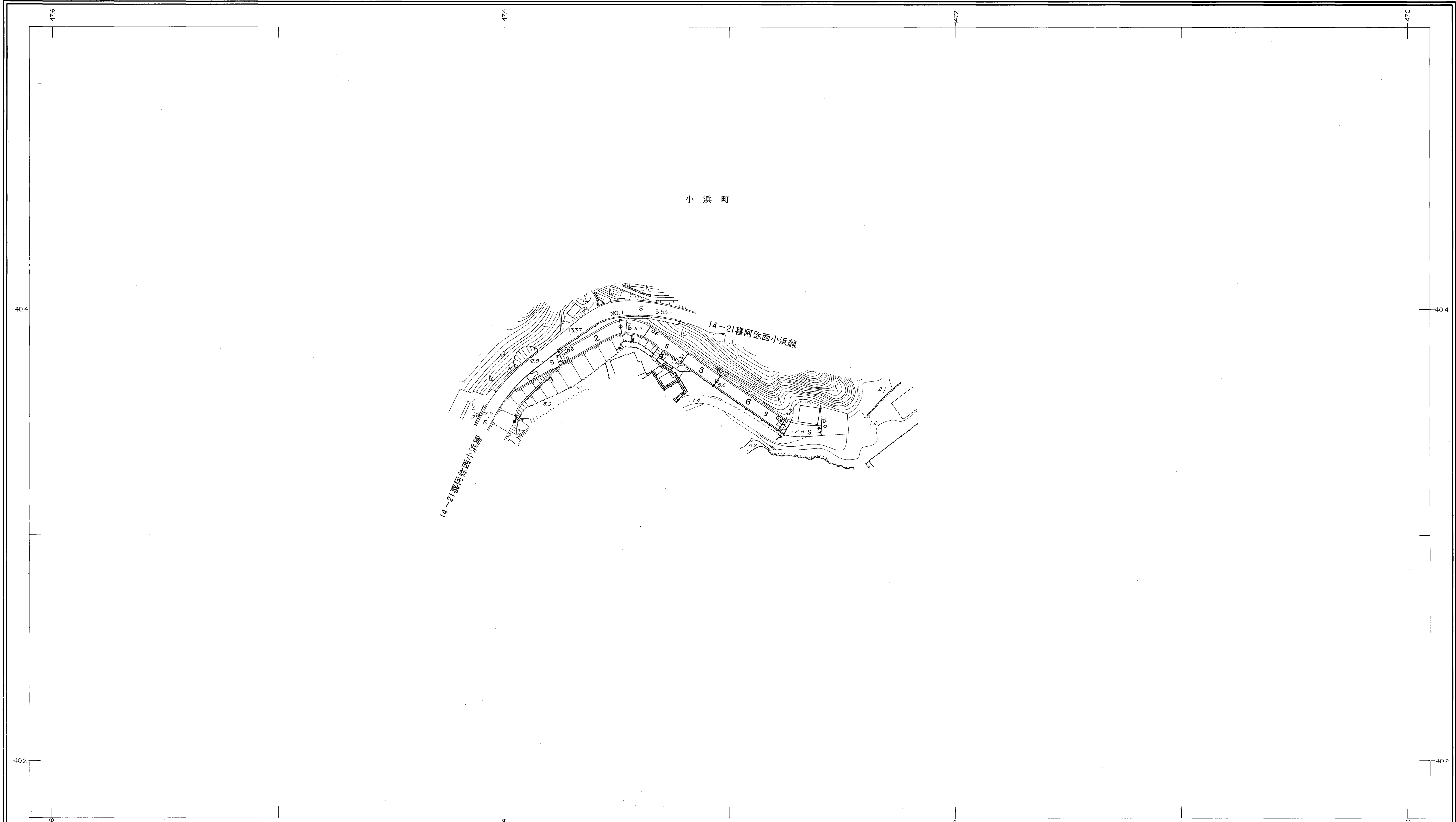
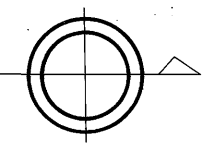


# 益田市道路現況平面図(台帳図)

14-39小浜臨港線 1/1

昭和六十年十月三十一日調製

行政区画  
島根県  
益田市



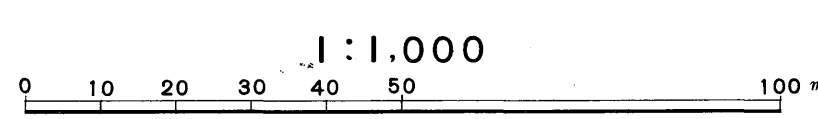
勾配	6.2%		8.4%		7.0%	
幅員	6.2	5.6	5.3	6.3		
距離	0.0	50.0	100.0	137.6		
曲線	R=15					
路面	S					

株式会社バスコ調製

益田市

撮影 昭和 59 年 5 月  
測図 昭和 60 年 10 月オートグラフA7, ステレオプロッターA8

座標系 第三系  
等高線間隔 1m



この地図は、建設省国土地理院長の承認を得て、同院所管の測量標及び測量成果(基準点)を使用して調製したものである。  
(承認番号)昭58.中公第 83 号