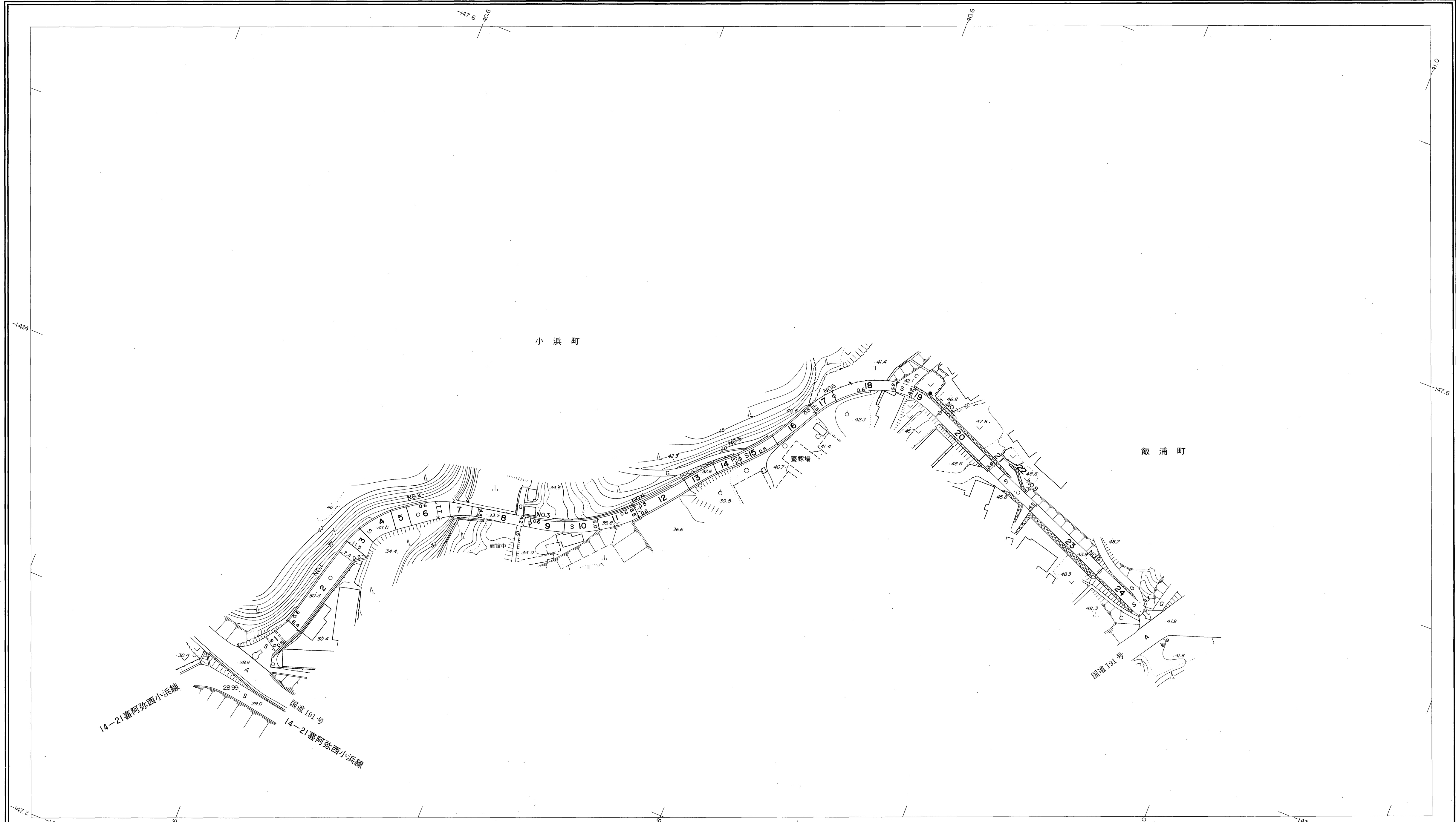
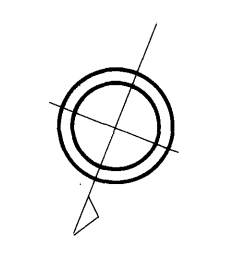


益田市道路現況平面図(台帳図)

14-41西小浜二見線 1/1

昭和六十一年十月三十一日調製
平成十九年三月三十一日調製

行政区画
島根県
益田市



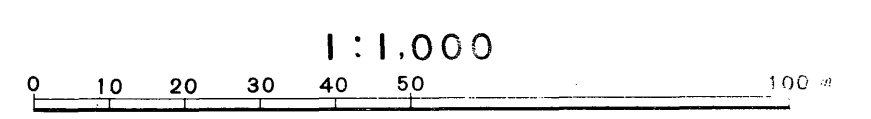
勾配	2.6%											4.0%		1.0%		4.9%		5.3%		5.0%		4.9%		4.3%		4.6%		3.1%	
幅員	8.0		7.2		8.3		4.3		5.7		3.8		4.3		4.2		4.2		4.5		4.7								
距離	0.0		500.0		1000.0		1500.0		2000.0		2500.0		3000.0		3500.0		4000.0		4500.0		4820.0								
曲線																													
路面																													

株式会社バスコ調製

益田市

撮影 昭和59年5月
測図 昭和60年10月オートグラフA7, ステレオプロッターA8
修正 平成19年3月

座標系 第三系
等高線間隔 1m



この地図は、建設省国土地理院長の承認を得て、同院所管の測量標及び測量成果(基準点)を使用して調製したものである。
(承認番号) 昭58.中公第 83号