

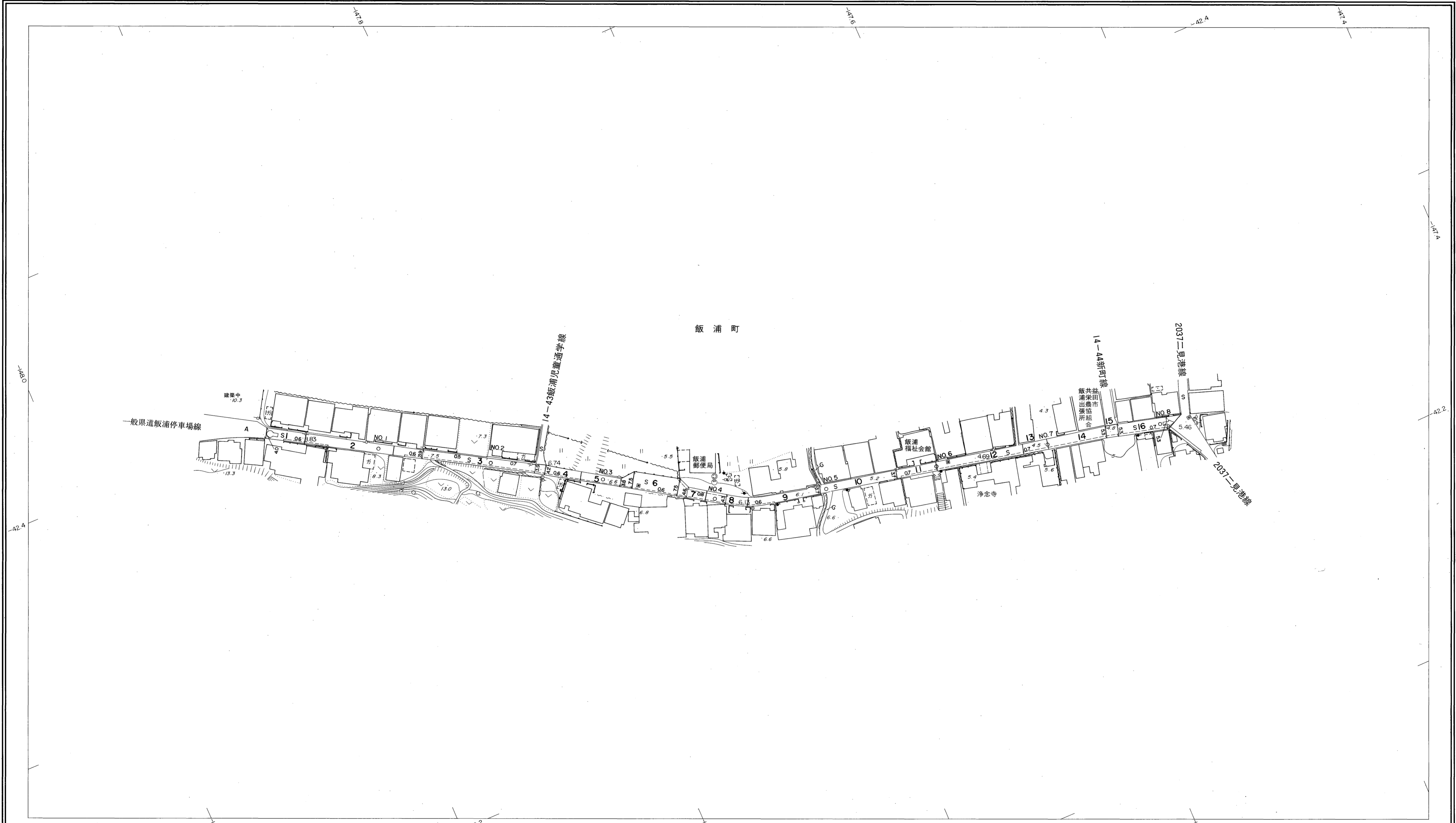
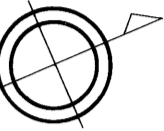
益田市道路現況平面図(台帳図)

14-42飯浦駅前線 1/1



行政区画

島根県
益田市



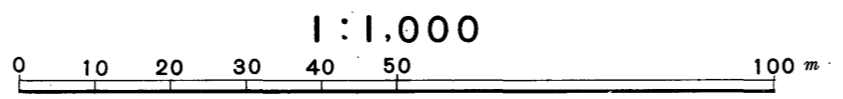
勾配	2.2%								16%		0.6%		0.8%		0.2%		2.2%		10%		14%		20%	
幅員	4.6		4.1		3.9		3.9		4.4		3.7		4.0		4.9		5.3		5.3					
距離	0.0		500		1000		1500		2000		2500		3000		3500		4000		4060					
曲線																								
路面	S																							

昭和六十年十月三十一日調製
 平成元年三月三十一日調製
 平成八年三月三十一日調製
 平成二十四年三月三十一日調製

株式会社バスコ調製

撮影 昭和59年5月
 測図 昭和60年10月オートグラフA7、ステレオプロッターA8
 修正 平成元年3月
 修正 平成8年3月
 修正 平成24年3月

座標系 第三系
 等高線間隔 1m



1:1,000

この地図は、建設省国土地理院長の承認を得て、同院所管の測量標及び測量成果(基準点)を使用して調製したものである。
 (承認番号) 昭58. 中公第 83 号

益
田
市