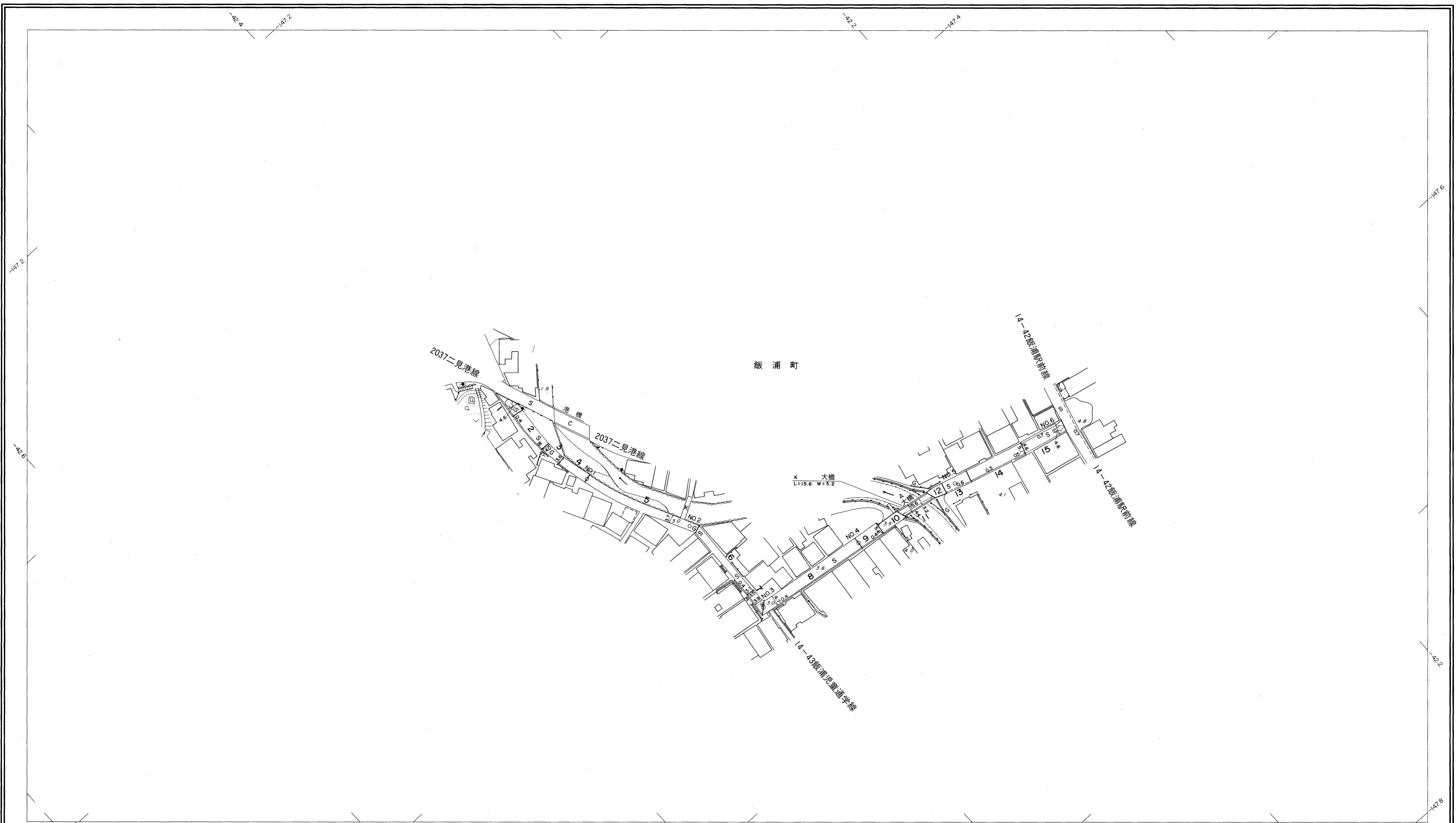
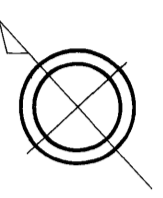


益田市道路現況平面図(台帳図)

14-44新町線 1/1

昭和六十年十月三十一日調製
昭和六十二年三月三十一日調製

行政区画
島根県
益田市



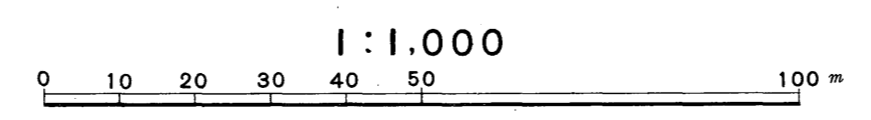
勾配	0.2%		0.2%		0.0%		1.6%		0.2%		1.6%		2.0%	
幅員	4.6	3.6	3.7	4.8	5.2	5.1	4.3	4.6						
距離	0.0	50.0	100.0	150.0	200.0	250.0	300.0	305.0						
曲線	[Blank]													
路面	S	G		S		A	S							

株式会社バスコ調製

益田市

撮影 昭和 59 年 5 月
測図 昭和 60 年 10 月 オートグラフ A7, ステレオプロッター A8
修正 昭和 62 年 3 月

座標系 第三系
等高線間隔 1m



この地区は、建設省国土地理院長の承認を得て、同院所管の測量標及び測量成果(基準点)を使用して調製したものである。
(承認番号) 昭58. 中公第 83 号