

益田市道路現況平面図(台帳図)

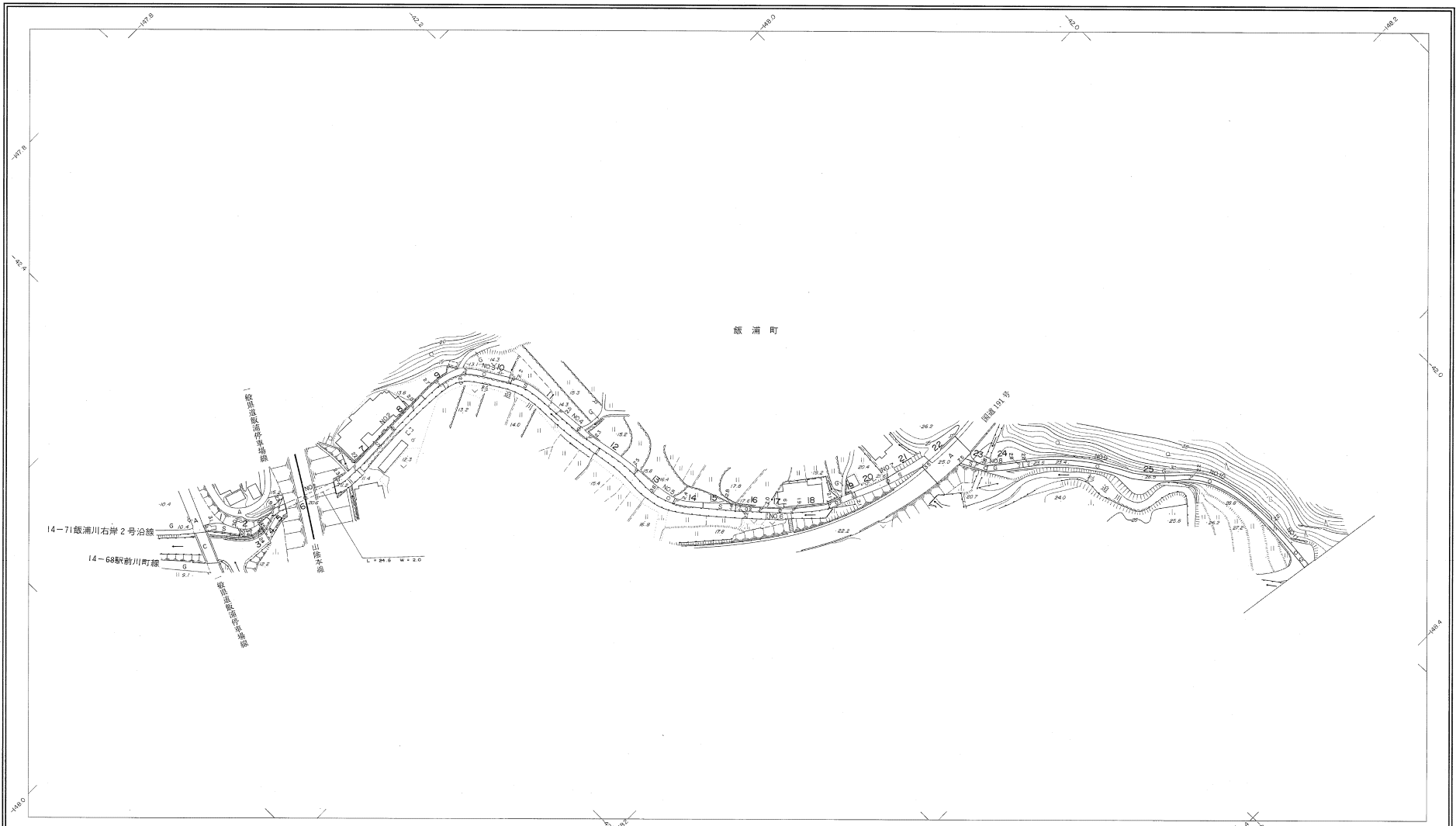
14-45飯浦杉迫線 1/2

昭和六十一年十月三十一日調査
平成二十九年三月三十一日調査

1/2

行政区画

益田市



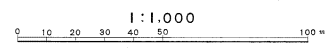
勾配	1.2% 2.2% 2.2% 2.8% 3.6% 5.0% 6.2% 4.0% 1.6% 8.6% 2.0% 0.0%										
幅員	3.1 2.3 2.1 2.4 2.3 3.3 1.9 3.0 2.8 2.2 2.2 2.2										
距離	0.0 50.0 100.0 150.0 200.0 250.0 300.0 350.0 400.0 450.0 500.0 550.0										
曲線	R=25 R=25 R=25										
路面	1 2 3 4 5 6 7 8 9 10 11										

株式会社バスコ調製

益田市

撮影 昭和59年5月
測図 昭和60年10月オートグラフA7, ステレオプロッターA8
発行 平成29年3月

座標系 飯田系
縮尺 1m



この地図は、建設省国土地理院長の承認を得て、同院所管の測量標及び測量成果(基準点)を使用して調製したものである。
(承認番号) 昭59, 中公第 83 号

益田市道路現況平面図(台帳図)

14-45飯浦杉迫線 2/2

昭和六十年十月三十一日調製

1 2

行政区画

島根県
益田市



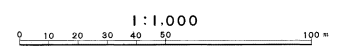
勾配	4.2%							9.8%		10.8%		7.8%		4.2%		6.8%		6.8%	
幅員	2		2.2		2.2		2.2		2.2		2.2		2.2		2.2		2.2		
距離	550.0		600.0		650.0		700.0		750.0		800.0		850.0		857.4				
曲線	R=20						R=25						R=25						
路面					G														
	12		13		14		15		16		17								

株式会社バスコ調製

益田市

縮尺 昭和59年5月
測図 昭和60年10月オートグラフA7、ステレオプロッターA8

原簿主 益田系
等高線間隔 1m



この地図は、建設省国土整理院の承認を得て、同院所管の測量標及び測量成果(基準点)を使用して調製したものである。
(承認番号)昭58、中込第 83 号