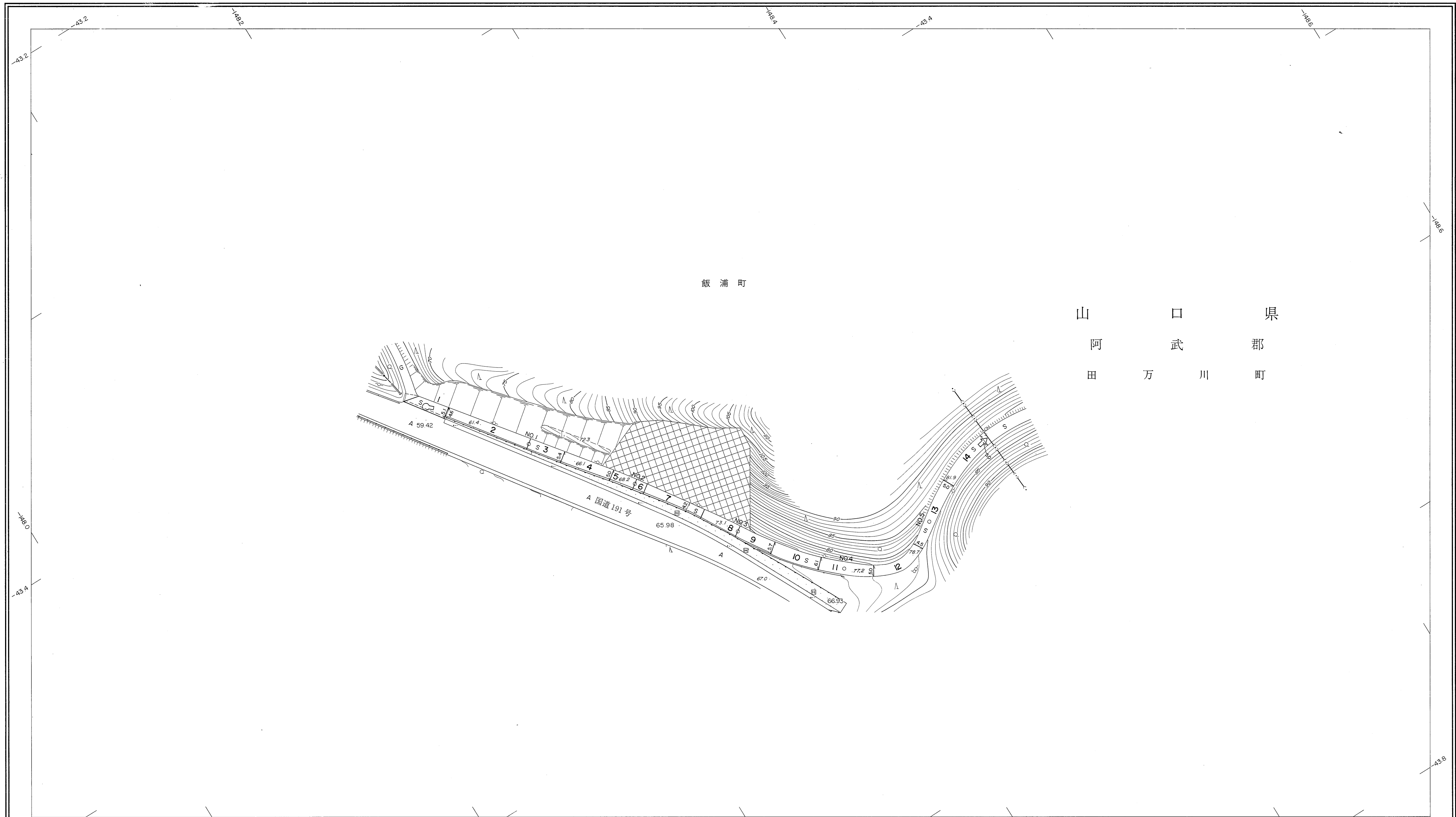
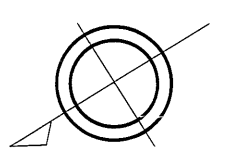
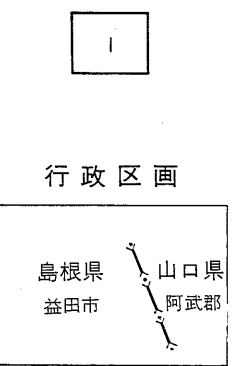


益田市道路現況平面図(台帳図)

14-49飯浦田万川線 1/1

昭和六十年十月三十一日調製
平成二十九年三月三十一日調製



飯浦町

山口県
阿武郡
田万川町

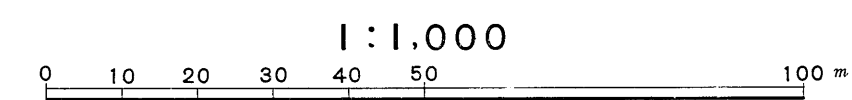
勾配	7.4% 10.4% 10.4% 9.6% 6.6% 6.8% 3.0%									
幅員	5.1	5.1	4.7	5.3	5.8	4.7	5.0			
距離	0.0	50.0	100.0	150.0	200.0	250.0	296.0			
曲線	R=25 R=20									
路面	S									

株式会社バスコ調製

益田市

撮影 昭和 59 年 5 月
測図 昭和 60 年 10 月オートグラフ A7, ステレオプロック A8
修正 平成 29 年 3 月

座標系 第三系
等高線間隔 1m



この地図は、建設省国土地理院長の承認を得て、同院所管の測量標及び測量成果(基準点)を使用して調製したものである。
(承認番号) 昭58. 中公第 83 号