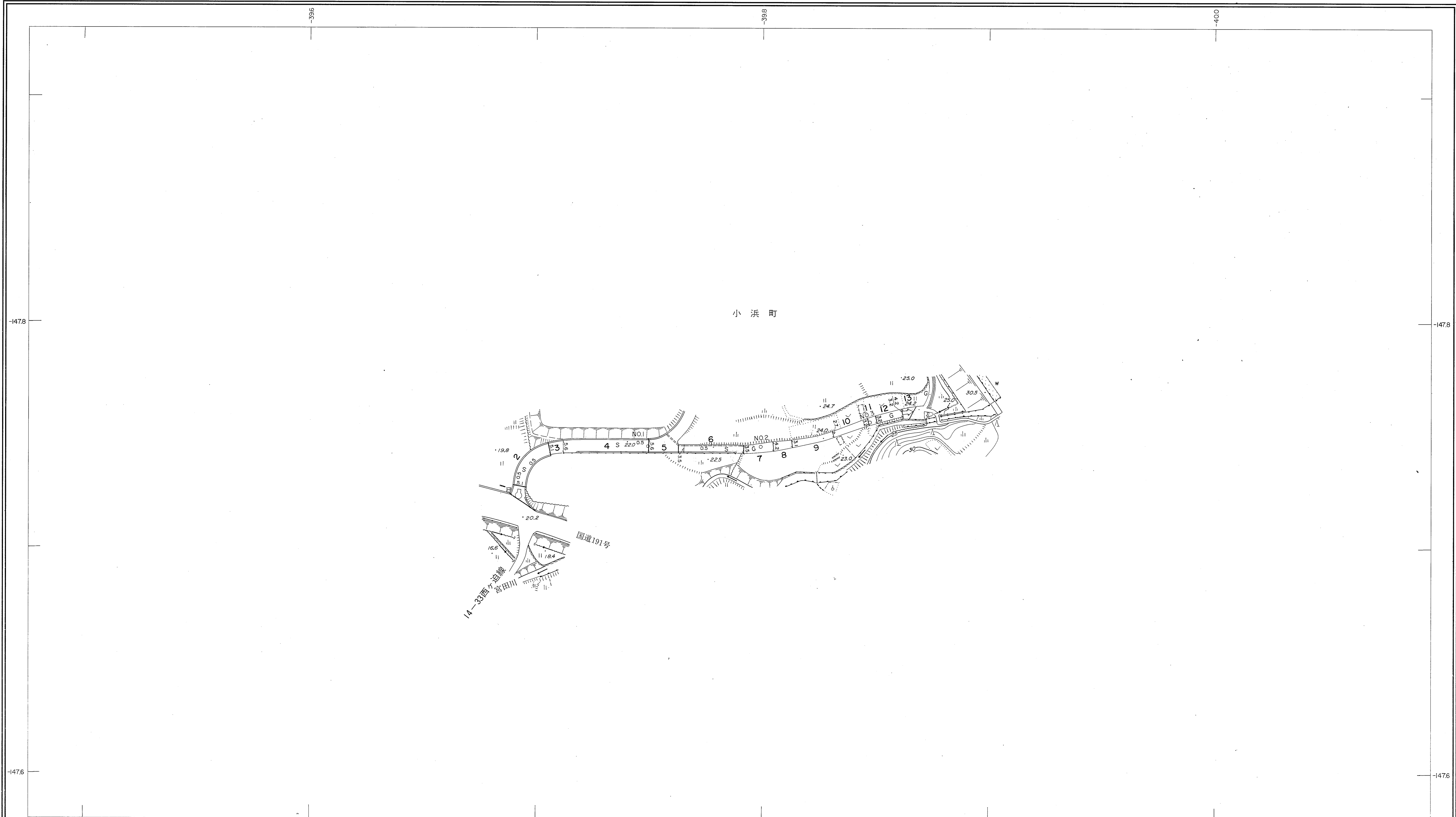
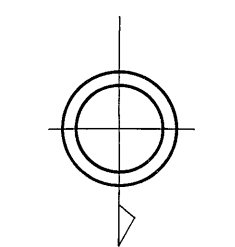


益田市道路現況平面図(台帳図)

14-50西ヶ迫溢線 1/1

昭和六十年十月三十一日調製
平成十年三月三十一日調製
平成二十八年三月三十一日調製

行政区画
島根県
益田市



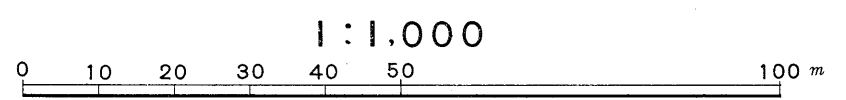
勾配	6.0%		6.0%		2.4%		2.2%	
幅員	5.9	5.6	3.8	3.2	3.5			
距離	0.0	500	1000	1500	1945			
曲線	R=18							
路面	S		G					
	1		2		3			

株式会社パスコ調製

益田市

撮影 昭和 59 年 5 月
測図 昭和 60 年 10 月
修正 平成 10 年 3 月
修正 平成 28 年 3 月

座標系 第三系
等高線間隔 1m



この地図は、建設省国土地理院長の承認を得て、同院所管の測量標及び測量成果(基準点)を使用して調製したものである。
(承認番号) 昭58. 中公第 83 号