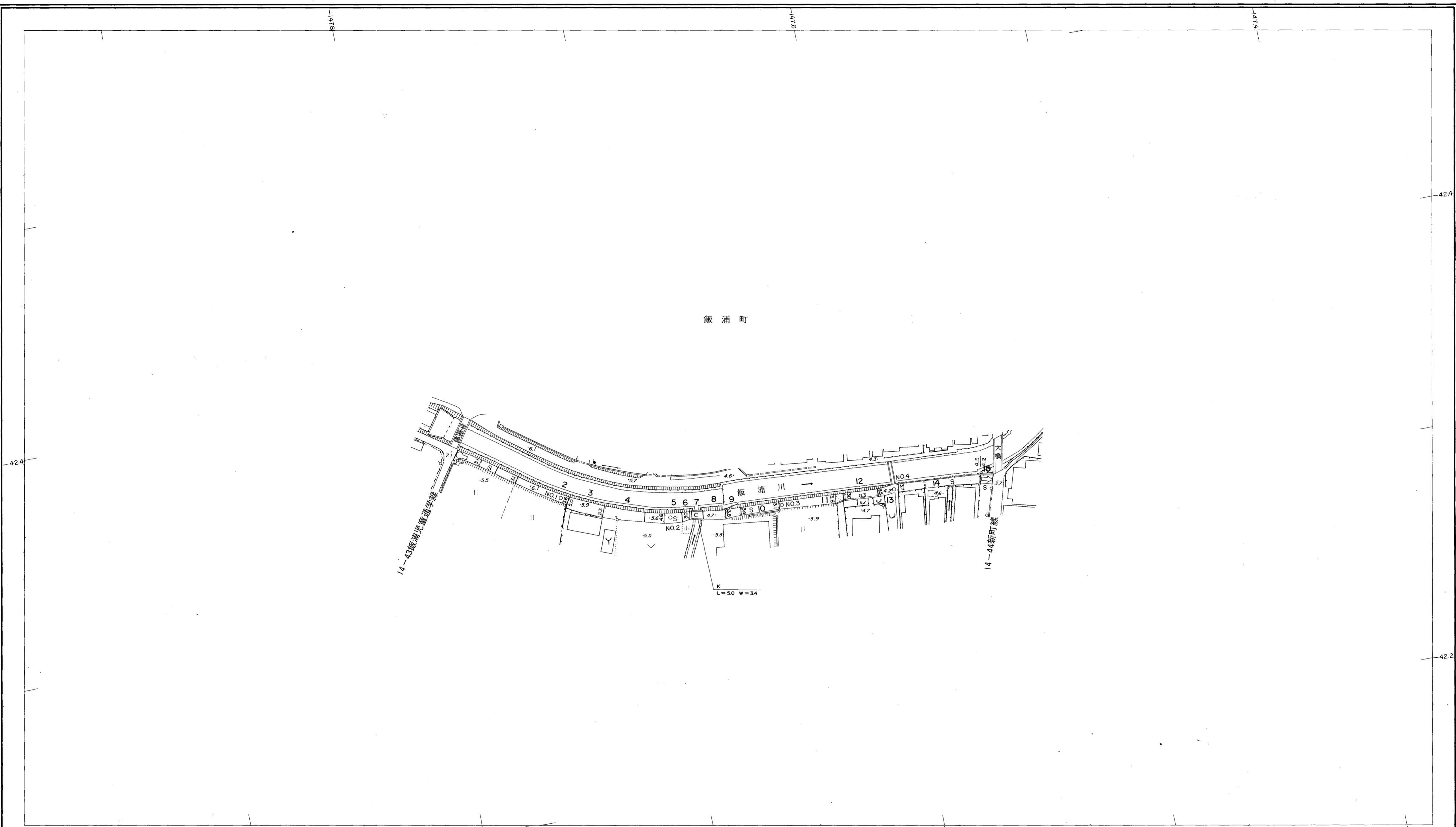
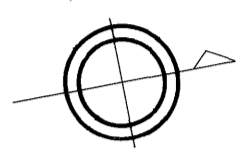


益田市道路現況平面図(台帳図)

14-52飯浦川右岸沿線 1/1

平成四年三月三十一日調製

行政区画
島根県
益田市



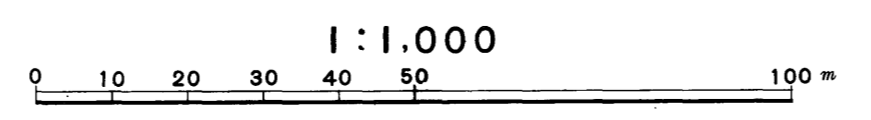
勾配	2.2%	1.4%	1.6%	0.6%	1.2%	
幅員	3.1	3.5	4.6	3.1	3.7	4.0
距離	0.0	50.0	100.0	150.0	200.0	243.1
曲線						
路面	S	S, C, S	S			S

株式会社バスコ調製

益田市

測図 平成 2 年 3 月
修正 平成 4 年 3 月

座標系 第三系
等高線間隔 1m



この地図は、建設省国土地理院長の承認を得て、同院所管の測量標及び測量成果(基準点)を使用して調製したものである。
(承認番号) 昭58. 中公第 83 号