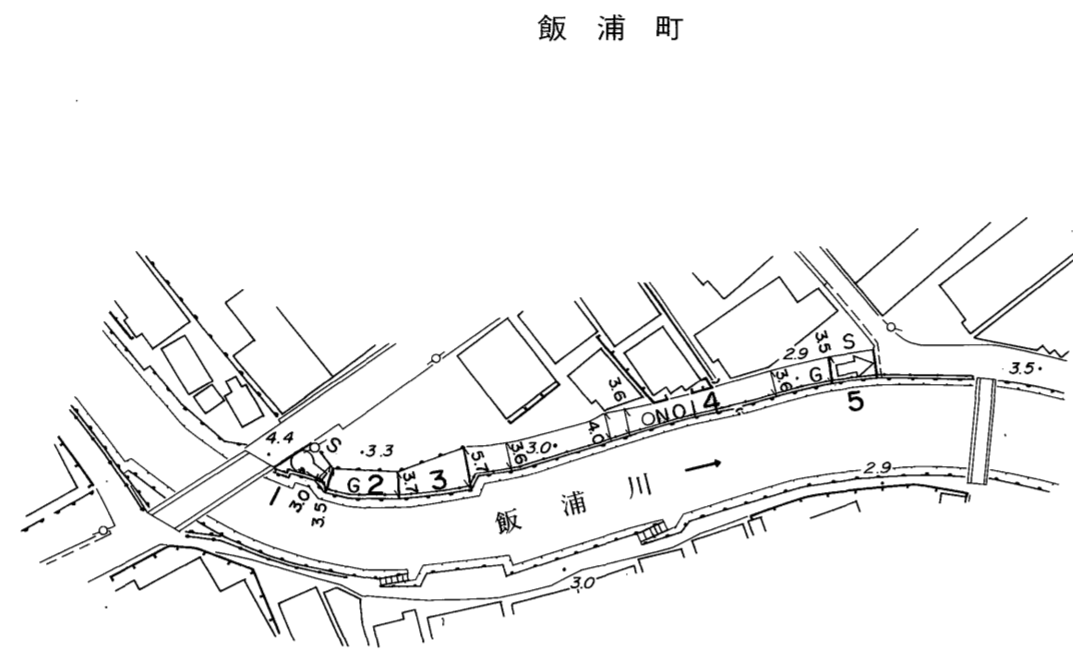
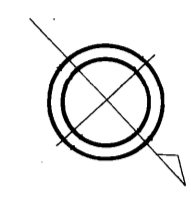


益田市道路現況平面図(台帳図)

14-53飯浦川左岸沿線 1/1



行政区画
島根県
益田市



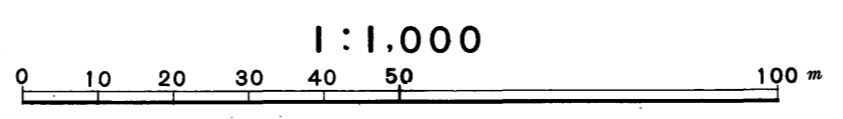
勾配	2.8%	0.0%	
幅員	3.0	3.6	3.5
距離	0.0	50.0	82.3
曲線	R=20		
路面	S, G	G, S	

株式会社パスコ調製

益田市

測図 平成2年3月

座標系 第三系
等高線間隔 1m



この地図は、建設省国土地理院長の承認を得て、同院所管の測量標及び測量成果(基準点)を使用して調製したものである。
(承認番号)昭58.中公第83号