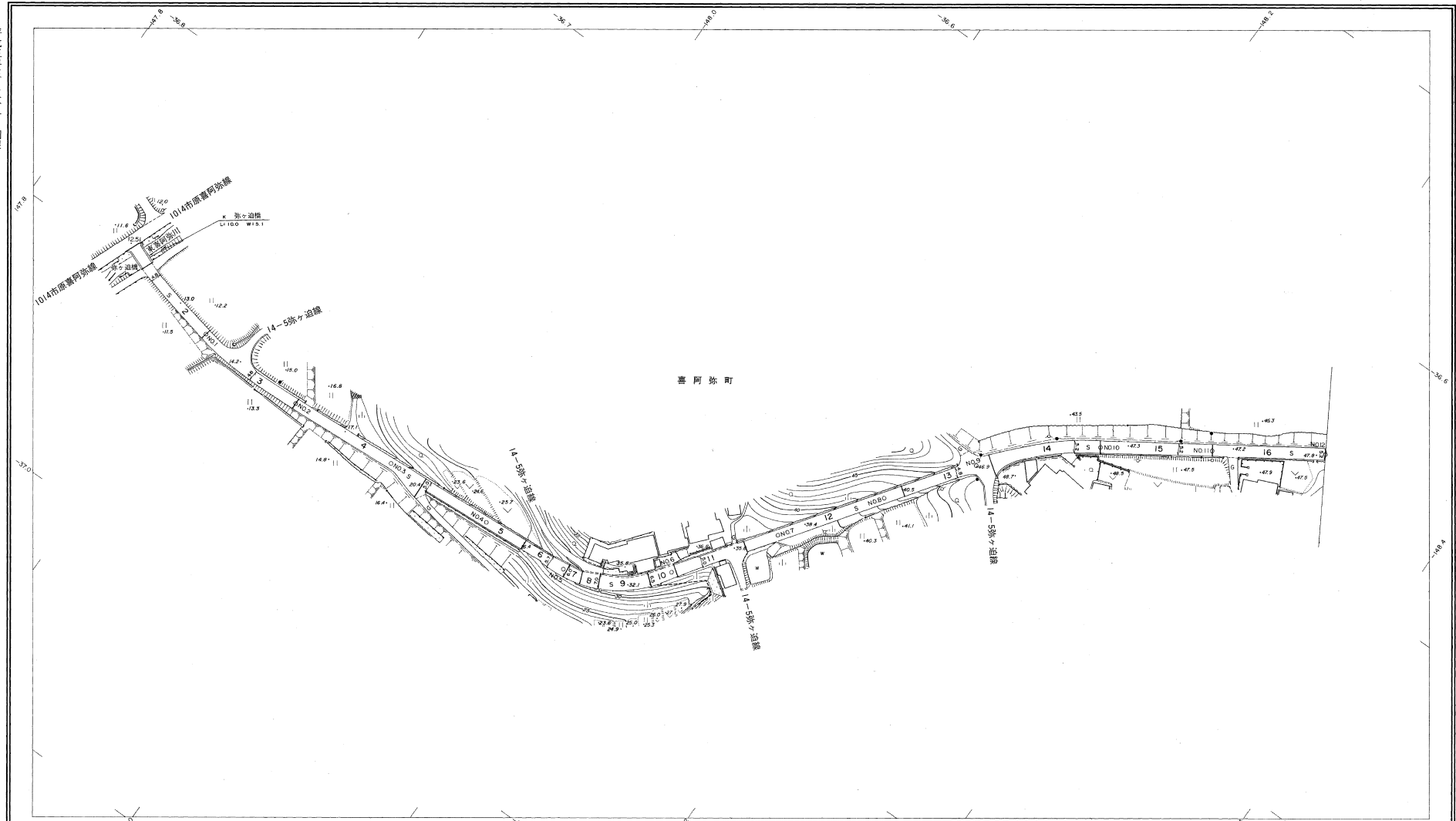


益田市道路現況平面図(台帳図)

14-55弥ヶ迫2号線 1/3

平成三年三月三十一日調製



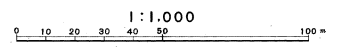
勾配	2.1% 5.5% 8.0% 11.4% 11.2% 7.3% 12.7% 11.1% 9.9% 0.7% 0.7%												
幅員	8.4	4.8	4.9	4.9	5.0	6.0	5.5	4.9	4.9	5.9	5.5	5.0	5.2
距離	0.0	50.0	100.0	150.0	200.0	250.0	300.0	350.0	400.0	450.0	500.0	550.0	600.0
曲線	R=140		R=150		R=55			R=150					
路面	S												

株式会社バスコ調製

益 田 市

測図 平成3年3月

産 製 系 新田系
等高線間隔 1m



この地図は、建設省国土地理院長の承認を得て、同院所管の測量標及び測量成果(基準点)を使用して調製したものである。
(承認番号) 昭58.中公第 83 号

益田市道路現況平面図(台帳図)

14-55弥ヶ迫2号線 2/3

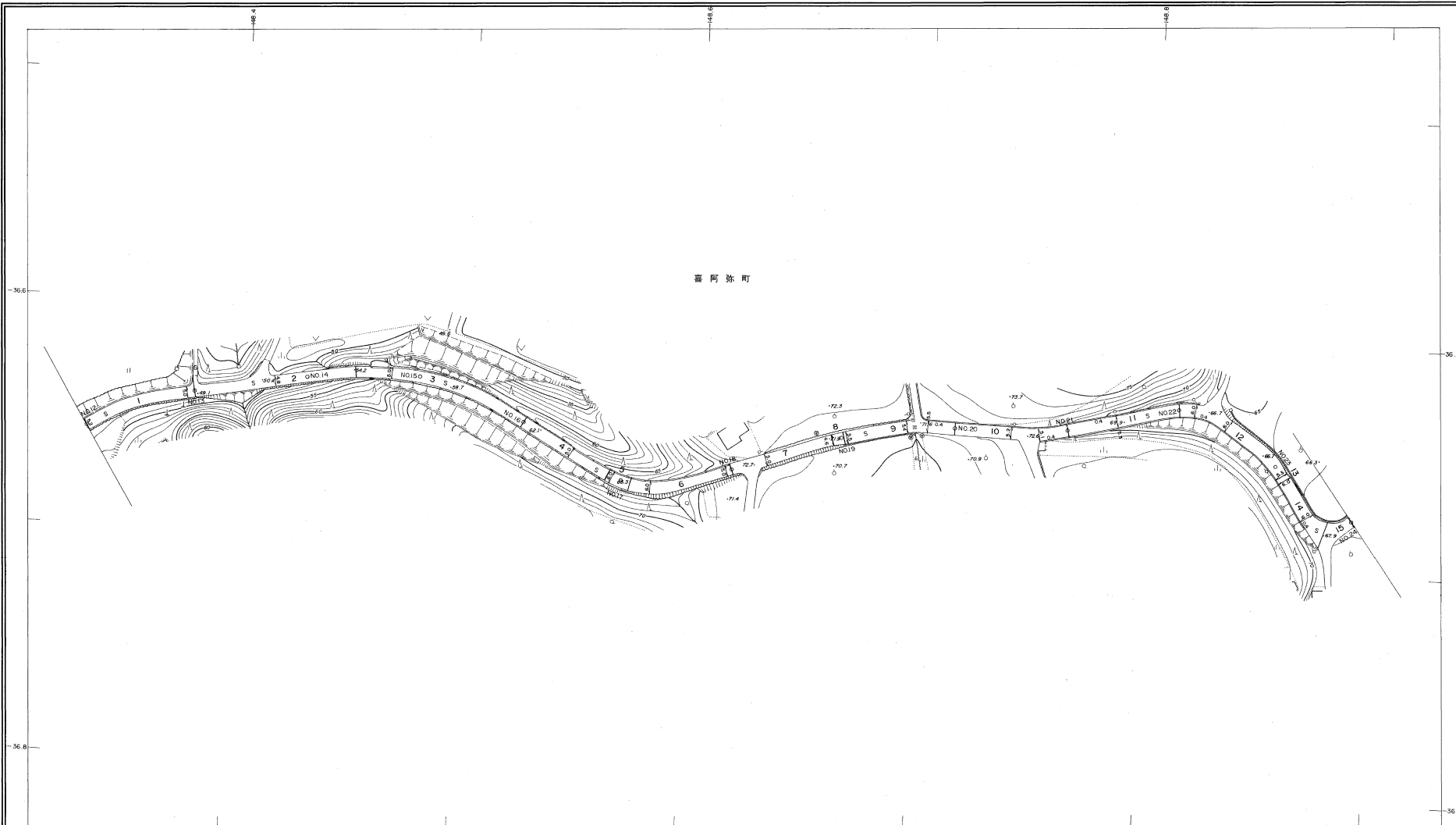
平成三年三月三十一日調製



行政区画
島根県
益田市



喜阿弥町



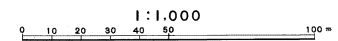
勾配	2.5%		4.5%		9.3%		10.3%		7.8%		9.1%		11.4%		2.3%		0.7%		2.1%		6.3%		8.5%		2.6%		2.5%	
幅員	3.2		5.0		4.8		5.0		5.0		5.0		5.0		5.2		5.5		5.1		5.6		6.0		6.0		6.0	
距離	6000		6500		7000		7500		8000		8500		9000		9500		10000		10500		11000		11500		12000		12500	
曲線	R=80 R=180		R=120		R=100		R=35		R=290		R=55		R=75		R=30		R=50		R=10									
路面	S																											

株式会社バスコ調製

益田市

測図 平成3年3月

原線系 益田系
等高線間隔 1m



この地図は、建設省国土地理院長の承認を得て、同院所管の測量標及び測量成果(基準点)を使用して調製したものである。
(承認番号) 昭58.中公第 83 号

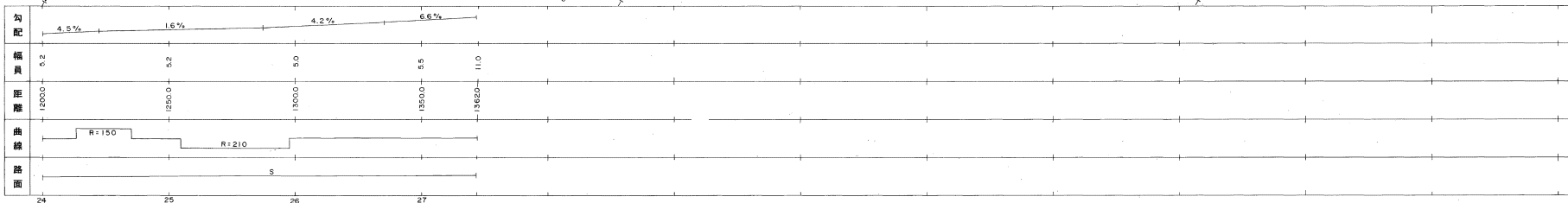
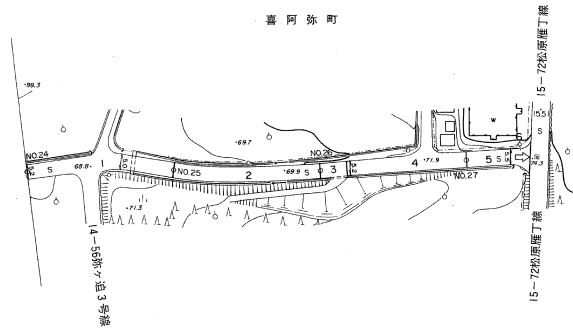
益田市道路現況平面図(台帳図)

14-55弥ヶ迫2号線 3/3

平成三年三月三十一日調査

行政区画

島根県
益田市

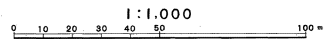


株式会社バスコ調製

益
田
市

測区 平成3年3月

原 標 丈 類 田 系
等 距 間 隔 1m



この地図は、建設省国土地理院長の承認を得て、同院所管の測量標及び測量成果(基準点)を使用して調製したものである。
(承認番号)昭55.中公第 83 号