

益田市道路現況平面図(台帳図)

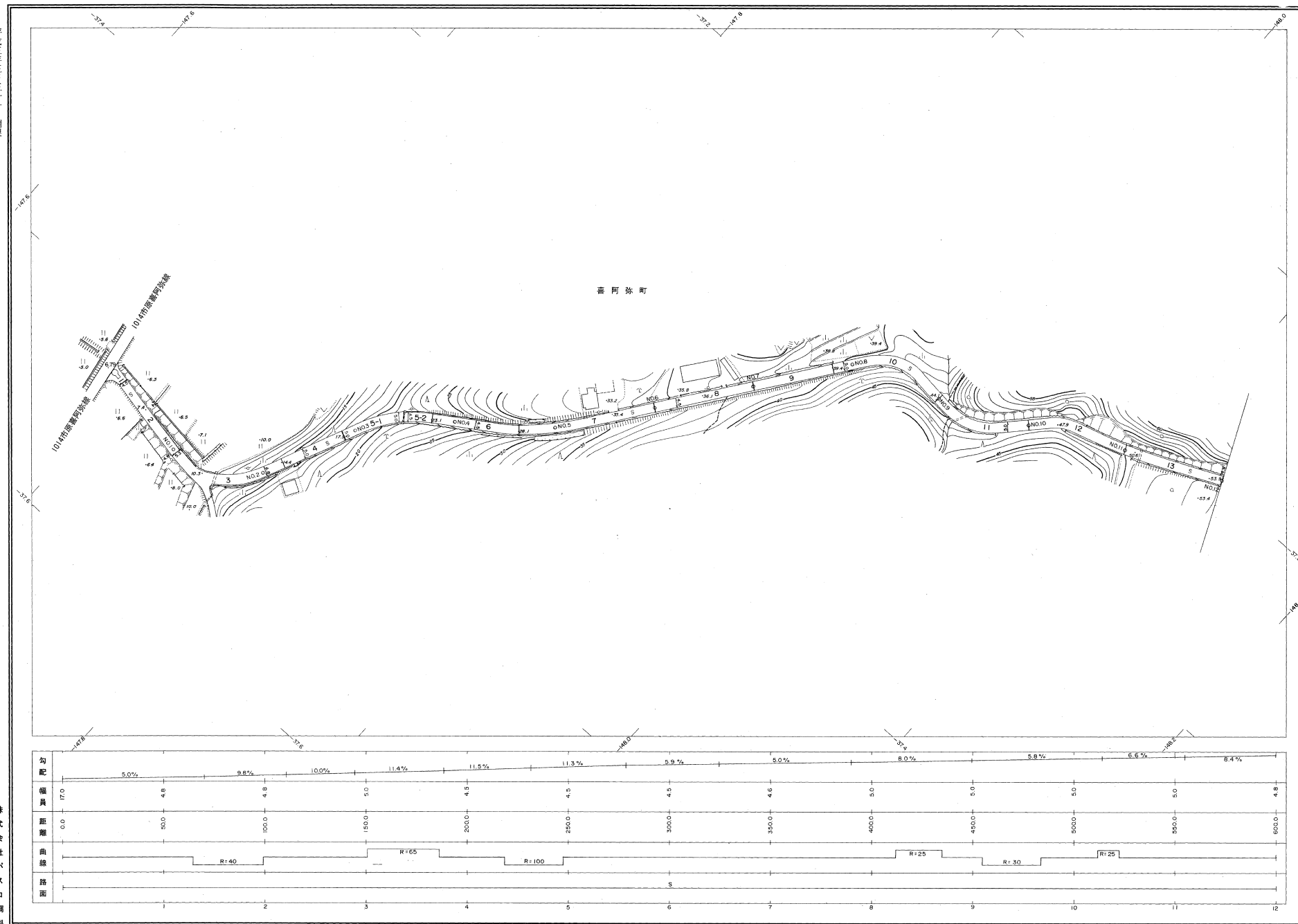
14-56 弥ヶ迫 3 号線 1/4

平成三年三月三十一日調査
平成十二年三月三十一日調査
平成十五年三月三十一日調査



行政区画

島根県
益田市



勾配	5.0% 9.6% 10.0% 11.4% 11.5% 11.3% 5.9% 5.0% 8.0% 5.8% 6.6% 8.4%												
幅員	4.8	4.8	5.0	4.5	4.5	4.5	4.6	5.0	5.0	5.0	5.0	4.8	
距離	0	50	100	150	200	250	300	350	400	450	500	550	600
曲線			R=40	R=65	R=100			R=25	R=30	R=25			
路面	1 2 3 4 5 6 7 8 9 10 11 12												

株式会社バスコ調製

益田市

調査 平成 3 年 3 月
修正 平成 12 年 3 月
修正 平成 15 年 3 月

図 根 系 新 旧 系
等高線間隔 1 m

1:1,000
0 10 20 30 40 50 100 m

この地図は、建設省国土地理院長の承認を得て、同院所管の測量標及び測量成果(基準点)を使用して調製したものである。
(承認番号)昭58、中公第 83 号

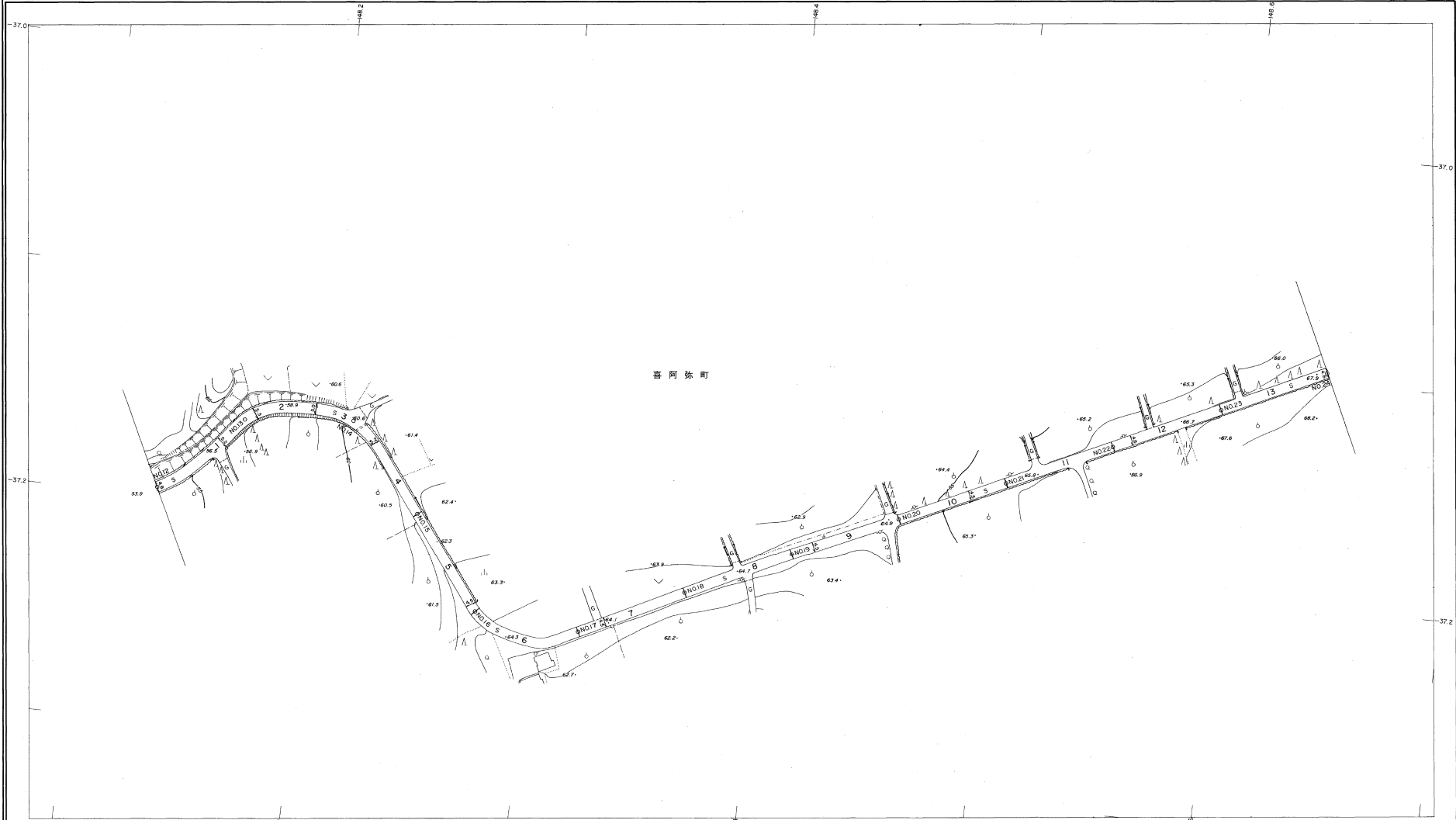
益田市道路現況平面図(台帳図)

14-56弥ヶ迫3号線 2/4

平成三年三月三十一日調査



行政区画
高根県
益田市



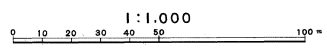
勾配	6.6%		6.5%		5.5%		2.6%		3.8%		0.4%		1.0%		0.3%		1.3%		1.3%		2.0%	
幅員	4.8		5.0		5.0		4.5		4.6		4.5		4.5		4.5		4.5		4.6		4.6	
距離	600.0		650.0		700.0		750.0		800.0		850.0		900.0		950.0		1000.0		1050.0		1100.0	
曲線	R=70		R=30		R=30		R=30		R=30		R=15		R=15		R=15		R=15		R=15		R=15	
路面	S		S		S		S		S		S		S		S		S		S		S	

株式会社バスコ調製

益田市

測日 平成三年三月

定規 益田系
等高線間隔 1m



この地図は、建設省国土地理院長の承認を得て、同院所管の測量標及び測量成果(基準点)を使用して調製したものである。
(承認番号)昭58.中公第 83 号

益田市道路現況平面図(台帳図)

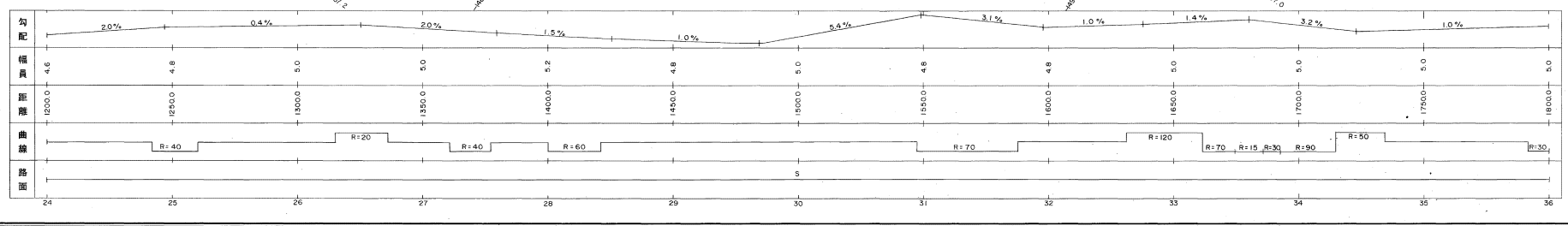
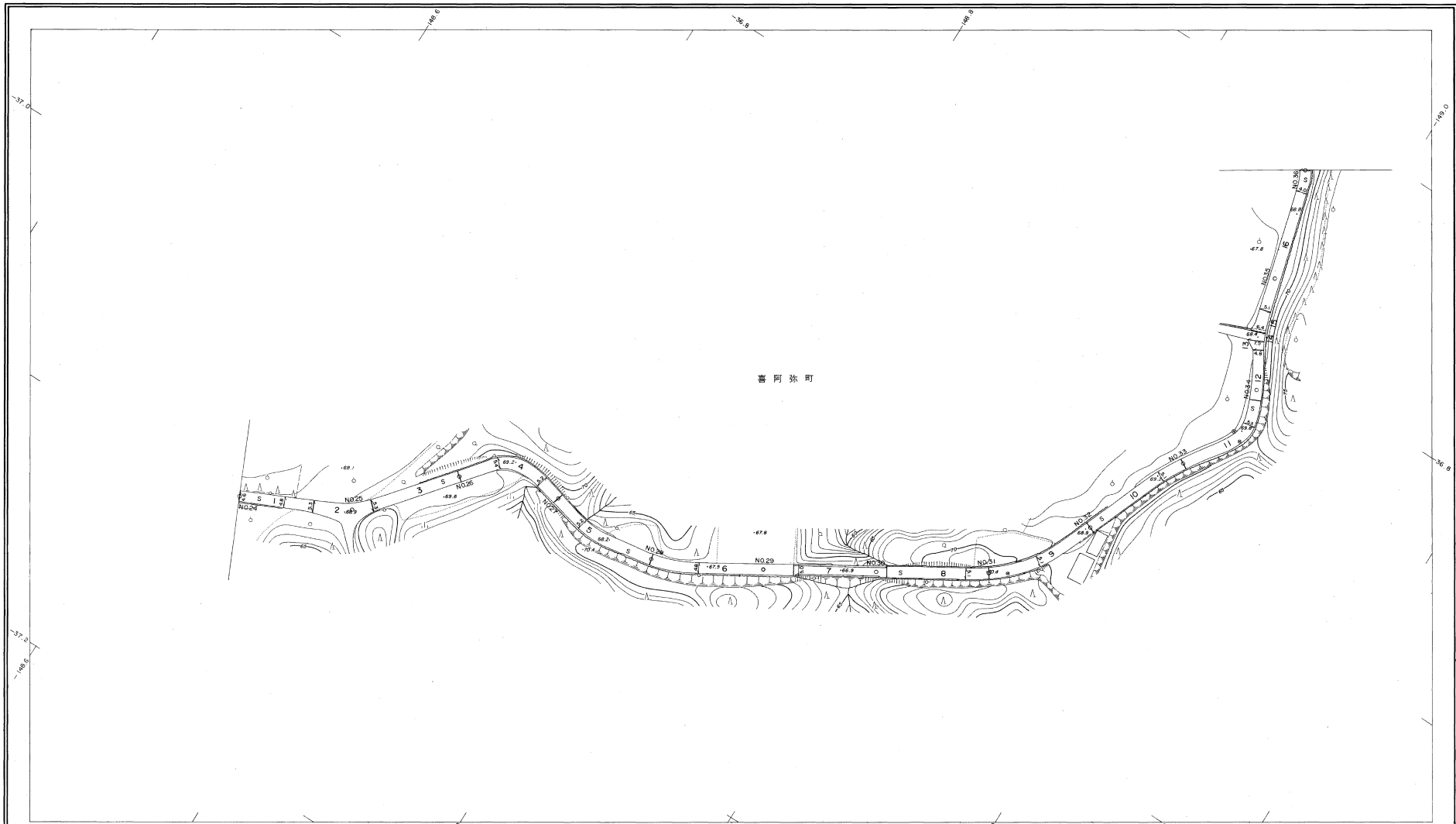
14-56 弥ヶ迫 3号線 3/4

平成三年三月三十一日調査



行政区画

総領県
益田市

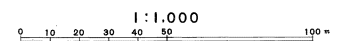


株式会社バスコ調製

益田市

測日 平成三年三月

座標系 新田系
等高線間隔 1m



この地図は、建設省国土地理院長の承認を得て、同院所管の測量標及び測量成果(基準点)を使用して調製したものである。
(承認番号)昭58.中公第 83 号

益田市道路現況平面図(台帳図)

14-56弥ヶ迫3号線 4/4

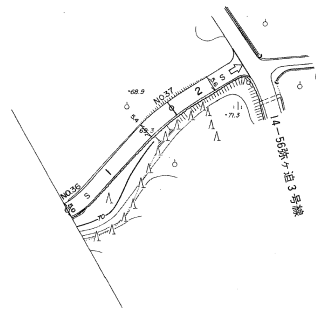
平成三年三月三十一日調査



行政区画
島根県
益田市



喜阿弥町



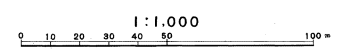
勾配	1.0%		1.3%	
幅員	5.0	5.5	11.0	
距離	18500	18500	18775	
曲線	R=30	R=80		
路面	5			
	36	37		

株式会社バスコ調製

益
田
市

測図 平成3年3月

原 標 系 新田系
等高線間隔 1m



この地図は、建設省国土現況表の承認を得て、同現況表の測量標及び測量成果(基準点)を使用して調製したものである。
(承認番号) 昭58. 中公第 83 号