

益田市道路現況平面図(台帳図)

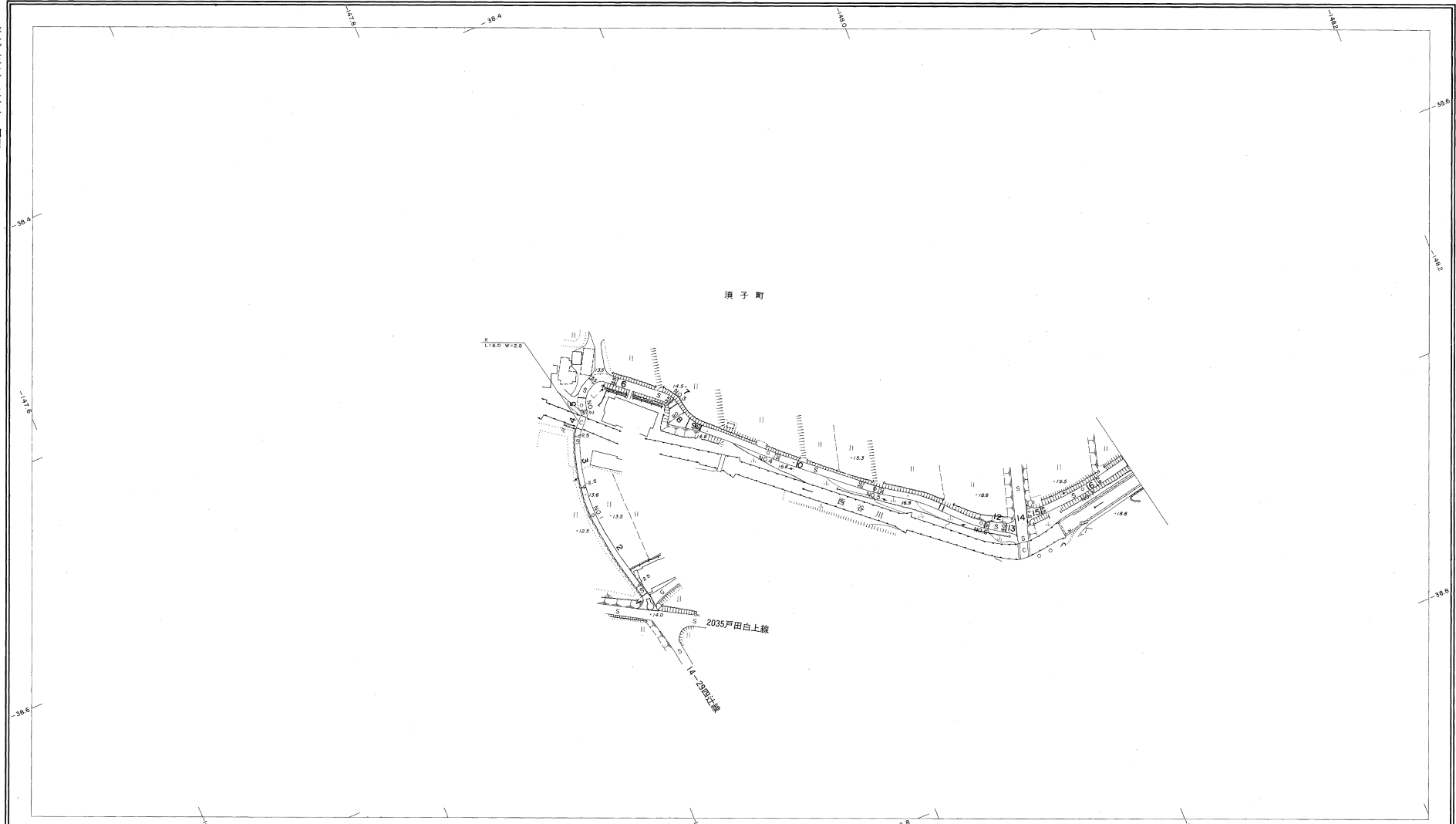
14-57紺屋線 1/2

平成五年三月三十一日調査
 平成六年三月三十一日調査
 平成十一年三月三十一日調査



行政区画

島根県
 益田市




勾配	0.8% 0.2% 0.2% 2.9% 1.6% 2.6% 5.2% 5.2% 0.0%								
幅員	2.5	2.6	3.2	3.5	3.0	3.0	3.0	2.9	3.4
距離	0.0	50.0	100.0	150.0	200.0	250.0	300.0	350.0	375.0
曲線	R=10 R=8								
路面	S		C		S		S		

株式会社パスコ調製

益田市

縮尺 昭和59年5月
 測図 平成5年3月オートグラフA7、ステレオプロッターA8
 修正 平成11年3月

定標系 新田系
 等高線間隔 1m



この地図は、建設省国土地理院長の承認を得て、同院所管の測量標及び測量成果(基準点)を使用して調製したものである。
 (準拠番号) 昭58、中公第 83 号

益田市道路現況平面図(台帳図)

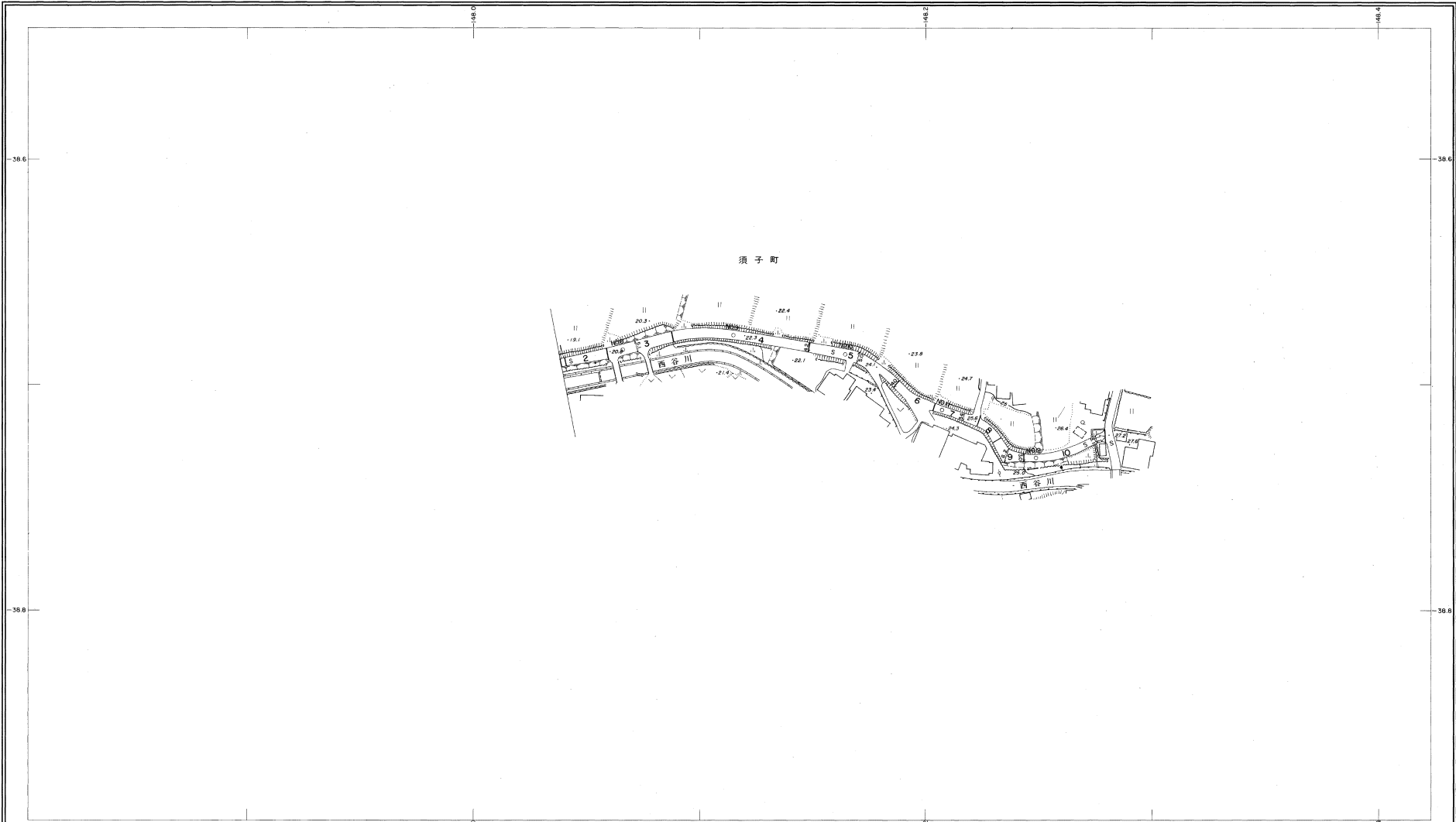
14-57紺屋線 2/2

平成五年三月三十一日調製
平成六年三月三十一日調製



行政区画

島根県
益田市



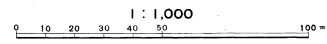
勾配	2.5% 2.5% 3.0% 3.0% 2.4% 2.4%							
幅員	3.4	5.1	4.2	5.0	3.4	3.0	5.1	
距離	27.0	40.0	45.0	50.0	55.0	60.0	65.6	
曲線	R=18 R=12							
路面	S							
	8	9	10	11	12			

株式会社
バスコ調製

益
田
市

縮尺 昭和59年5月
測図 平成5年3月オートグラフA7, ステレオプロッターA8

原線 茅田道
等高線間隔 1m



1 : 1,000

この地図は、建設省国土地理院長の承認を得て、同院所管の測量標及び測量成果(基準点)を使用して調製したものである。
(承認番号) 昭58、中公第 83 号