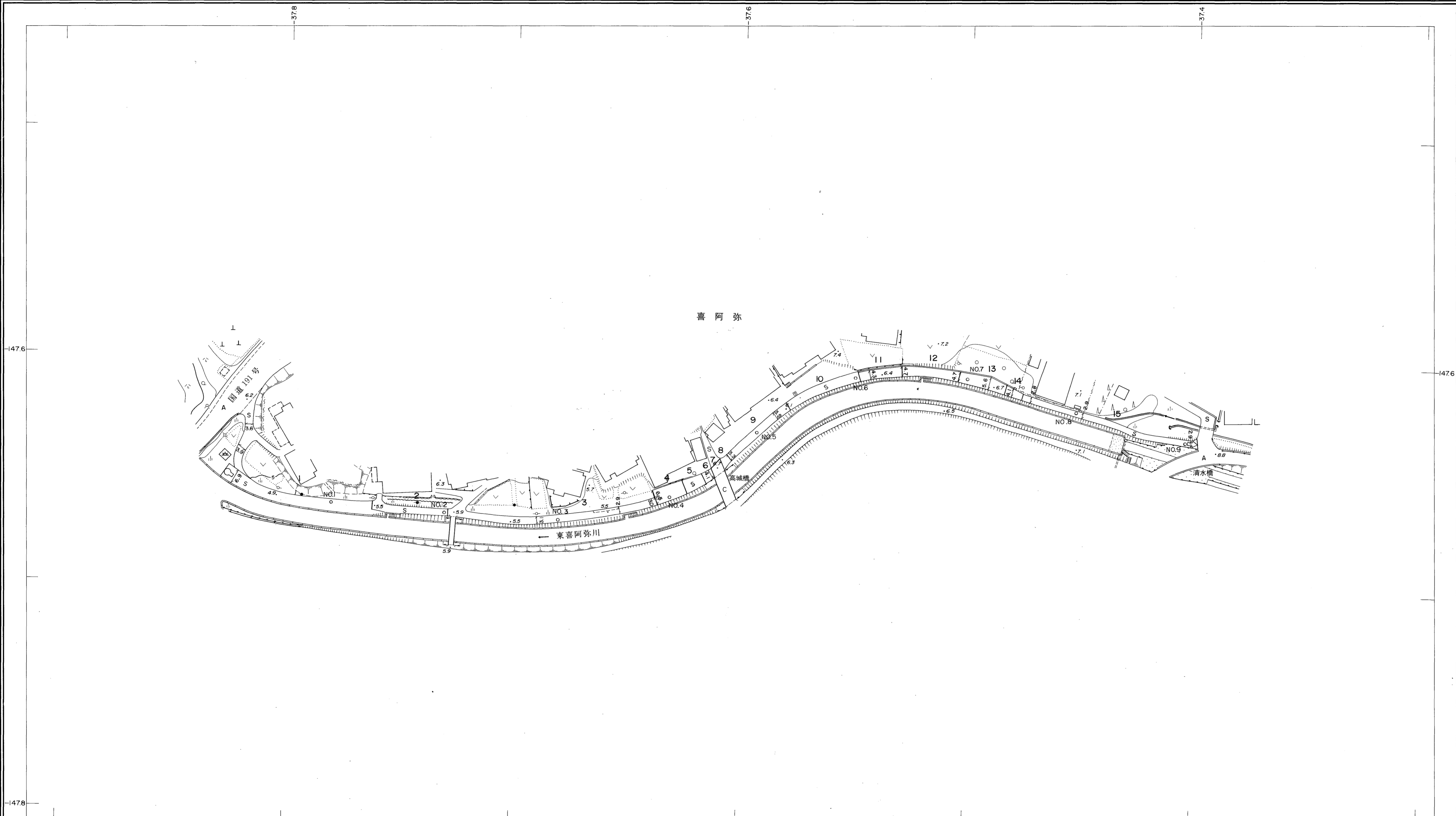
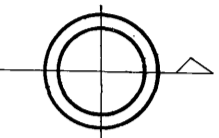


益田市道路現況平面図(台帳図)

14-58札場線 1/1

平成四年三月三十一日調製
平成六年三月三十一日調製

行政区画
島根県
益田市

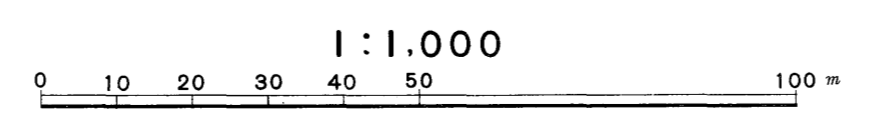


勾配	1.3% 1.4% 0.8% 1.2% 0.6% 0.2% 0.6% 1.8% 2% 0.4%											
幅員	6.6	3.1	3.0	3.2	6.9	3.6	4.4	4.8	2.7	3.0	4.9	
距離	0.0	50.0	100.0	150.0	200.0	250.0	300.0	350.0	400.0	450.0	455.8	
曲線	—											
路面	S											
	1	2	3	4	5	6	7	8	9			

株式会社パソコ調製

益田市

撮影 平成4年3月 座標系 第三系
測図 平成4年3月オートグラフA7, ステレオプロッターA8 等高線間隔 1m



この地図は、建設省国土地理院長の承認を得て、同院所管の測量標及び測量成果(基準点)を使用して調製したものである。
(承認番号) 昭58. 中公第 83 号