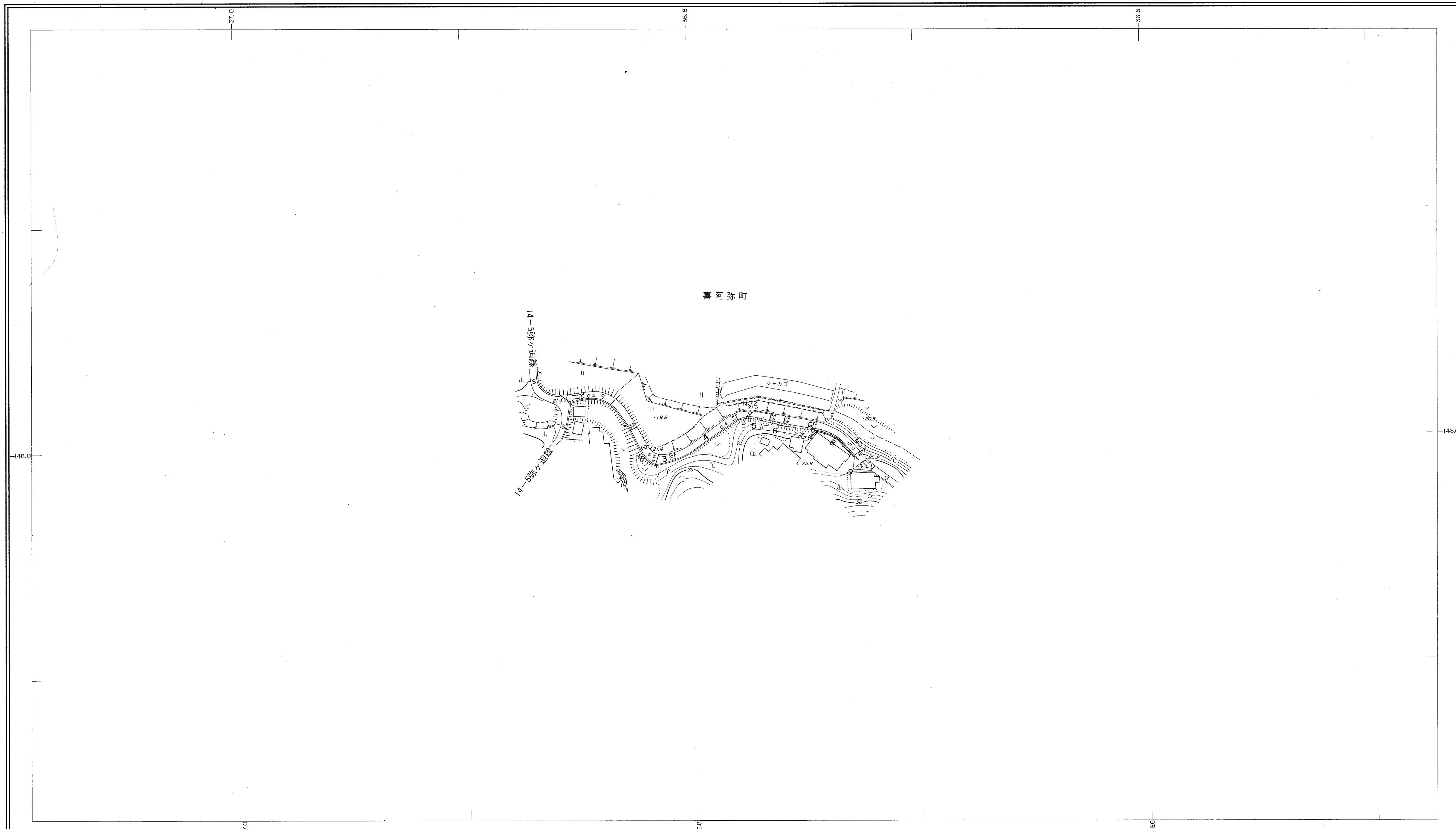
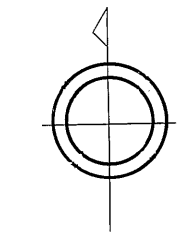


# 益田市道路現況平面図(台帳図)

14-59柿ノ木田線 1/1

平成五年三月三十一日調製  
平成二十八年三月三十一日調製

行政区画  
島根県  
益田市

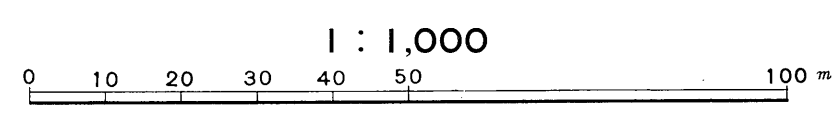


勾配	0.0%      0.2%      6.0%      6.0%				
幅員	3.3	3.7	3.0	2.8	2.8
距離	0.0	500	1000	1500	162.2
曲線	R=15	R=8	R=15	R=24	
路面	S				

株式会社バスコ調製

益  
田  
市

撮影 昭和59年5月      座標系 第三系  
測図 平成5年3月オートグラフA7、ステレオプロッターA8      等高線間隔 1m  
修正 平成28年3月



この地図は、建設省国土地理院長の承認を得て、同院所管の測量標及び測量成果(基準点)を使用して調製したものである。  
(承認番号) 昭58. 中公第 83 号