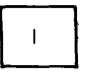


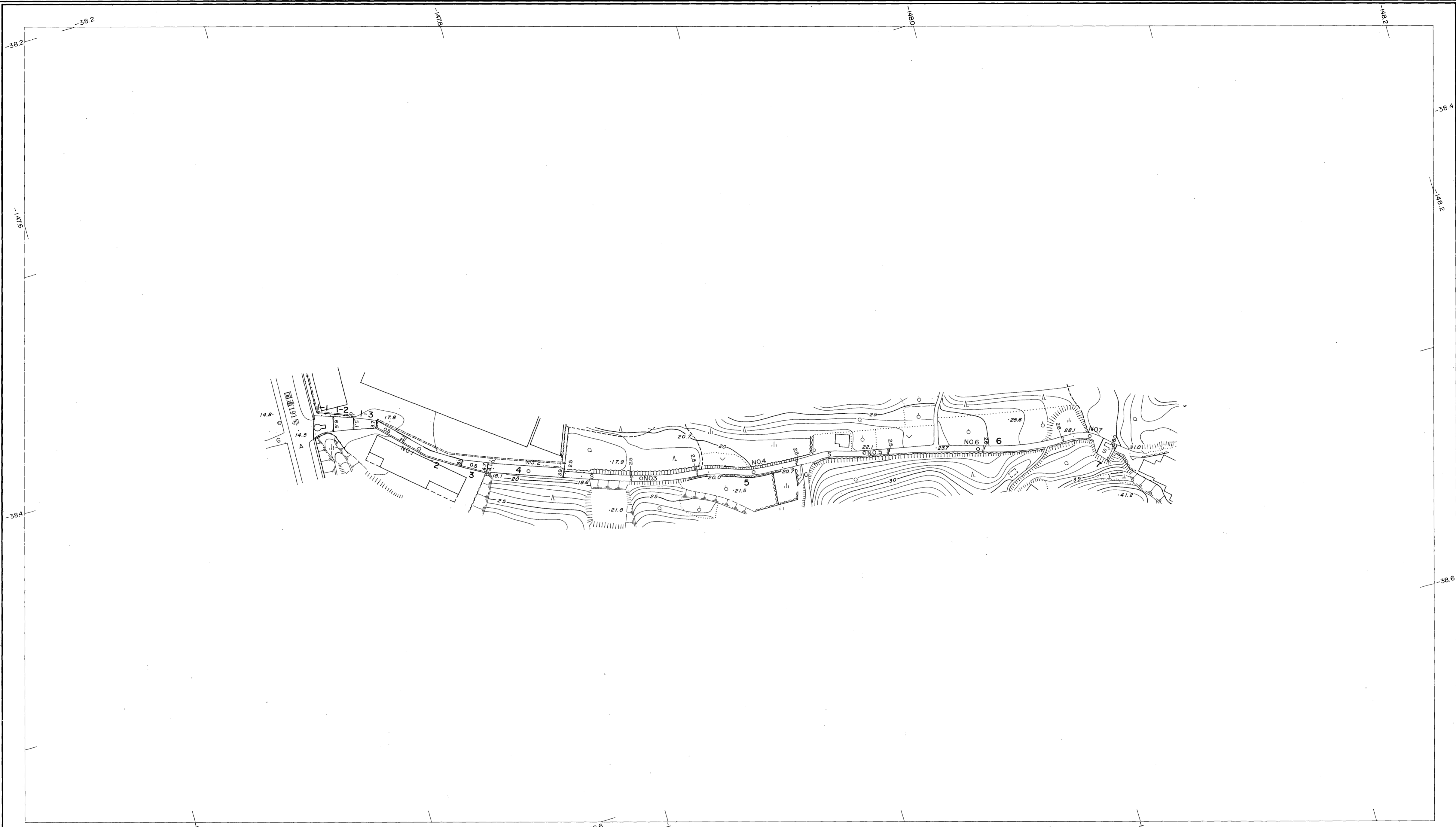
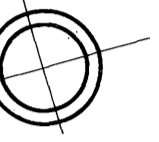
# 益田市道路現況平面図(台帳図)

14-60夢の墓線 1/1



行政区画

島根県  
益田市



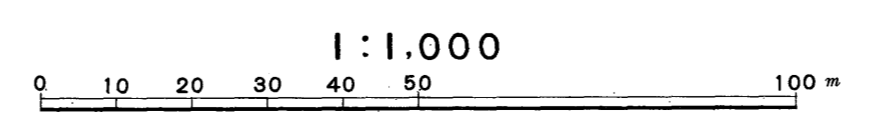
勾配	6.8%		1.0%		1.6%		2.6%		3.2%		5.2%		7.8%		11.5%	
幅員	10.0	3.1	4.0	2.5	2.5	2.5	2.6	2.6	2.6	8.0						
距離	0.0	500	1000	1500	2000	2500	3000	3500	361.3							
曲線	R=28										R=17					
路面	S		C				S									
	1	2	3	4	5	6	7									

株式会社バスコ調製

益田市

撮影 平成4年3月  
測図 平成7年3月オートグラフA7, ステレオプロッターA8  
修正 平成10年3月 修正 平成21年3月  
修正 平成11年3月  
修正 平成20年3月

座標系 第三系  
等高線間隔 1 m



この地図は、建設省国土地理院長の承認を得て、同院所管の測量標及び測量成果(基準点)を使用して調製したものである。  
(承認番号) 昭58. 中公第 83 号

平成七年三月三十一日調製  
平成十年三月三十一日調製  
平成十一年三月三十一日調製  
平成二十年三月三十一日調製