

# 益田市道路現況平面図(台帳図)

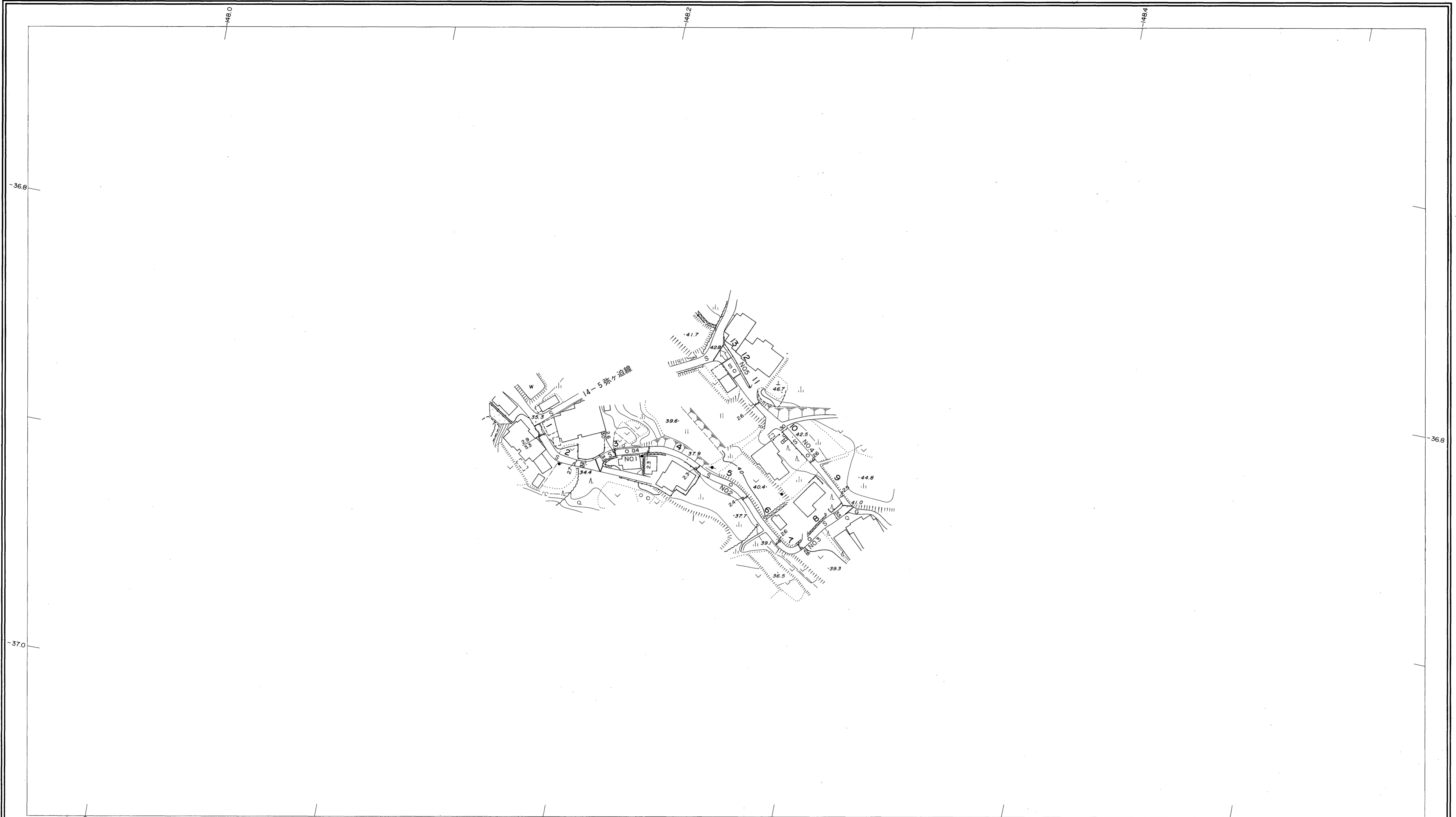
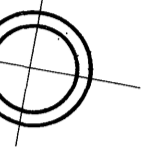
14-61弥ヶ迫西線 1/1

平成七年三月三十一日調製  
平成九年三月三十一日調製



行政区画

島根県  
益田市



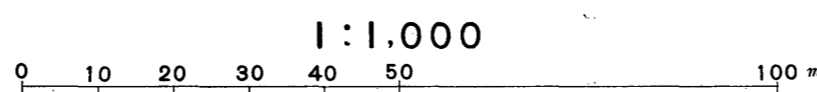
勾配	0.2%		5.8%		4.0%		4.0%		0.2%		5.5%	
幅員	3.4	2.5	2.4	2.3	2.7	4.1	7.2					
距離	0.0	500	1000	1500	2000	2500	2610					
曲線	R=12		R=8		R=5							
路面	1		2		3		4		5			

株式会社  
パスコ調製

益  
田  
市

撮影 平成4年3月  
測図 平成7年3月オートグラフA7, ステレオプロッターA8  
修正 平成9年3月

座標系 第三系  
等高線間隔 1 m



この地図は、建設省国土地理院長の承認を得て、同院所管の測量標及び測量成果(基準点)を使用して調製したものである。  
(承認番号)昭58.中公第 83 号