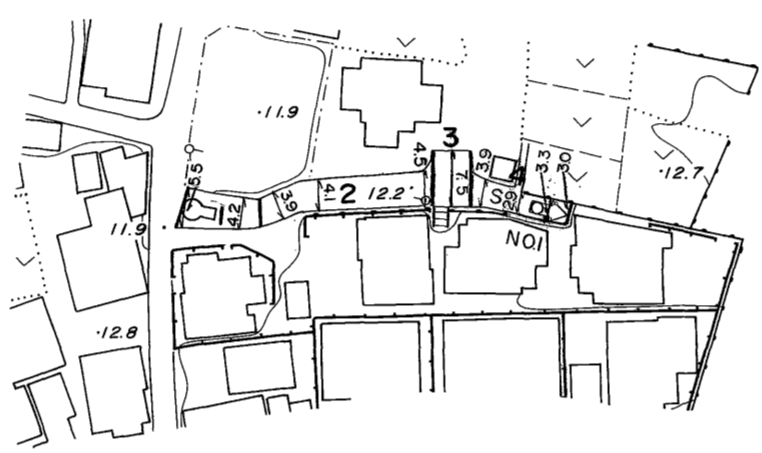
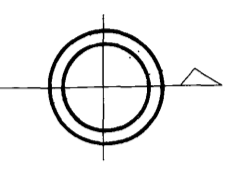


益田市道路現況平面図(台帳図)

14-62喜阿弥中組線 1/1

平成七年三月三十一日調製
平成九年三月三十一日調製

行政区画
島根県
益田市



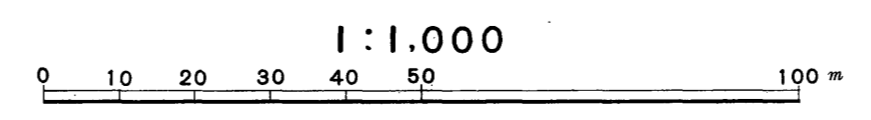
| | | |
|----|------|--------------|
| 勾配 | 2.2% | |
| 幅員 | 5.5 | 3.2 3.0 |
| 距離 | 0.0 | 50.0 52.1 |
| 曲線 | — | |
| 路面 | S | |

株式会社バスコ調製

益田市

撮影 平成4年3月
測図 平成7年3月オートグラフA7, ステレオプロッターA8
修正 平成9年3月

座標系 第三系
等高線間隔 1m



この地図は、建設省国土地理院長の承認を得て、同院所管の測量標及び測量成果(基準点)を使用して調製したものである。
(承認番号)昭58.中公第83号