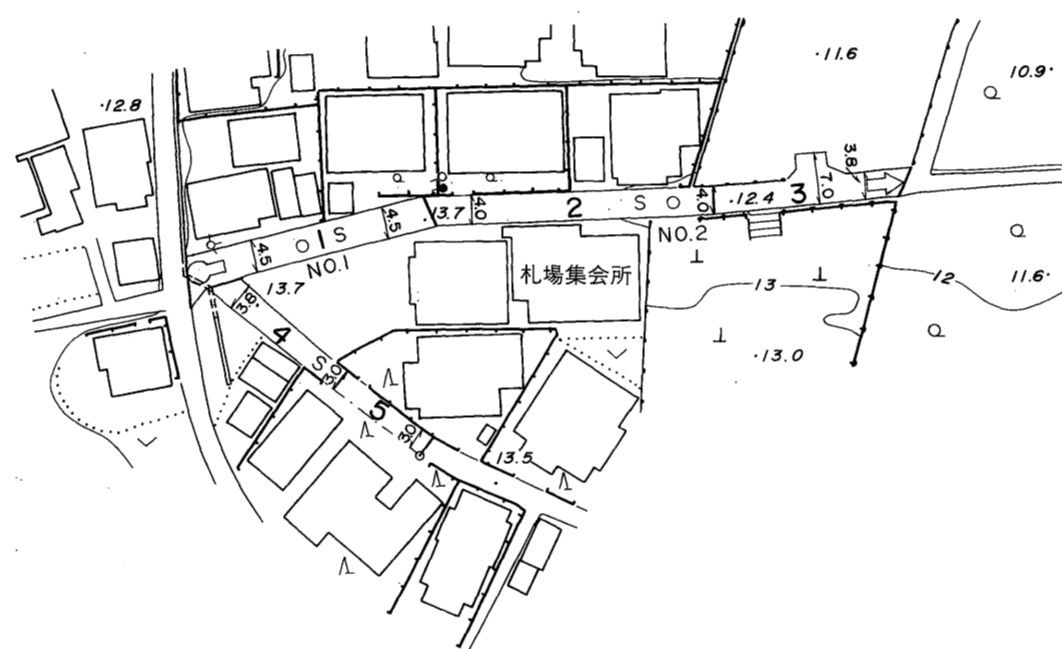
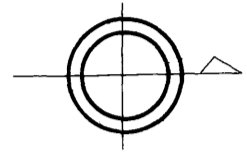


# 益田市道路現況平面図(台帳図)

14-63喜阿弥集会所線 1/1

平成七年三月三十一日調製  
平成九年三月三十一日調製

行政区画  
島根県  
益田市

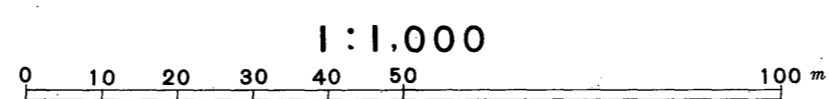


勾配	0.0%	0.0%	0.0%
幅員	5.0	4.5	4.0
距離	0.0	50.0	100.0
曲線	—		
路面	S		

株式会社バスコ調製

益田市

撮影 平成4年3月  
測図 平成7年3月  
修正 平成9年3月  
座標系 第三系  
等高線間隔 1m



この地図は、建設省国土地理院長の承認を得て、同院所管の測量標及び測量成果(基準点)を使用して調製したものである。  
(承認番号) 昭58. 中公第 83 号