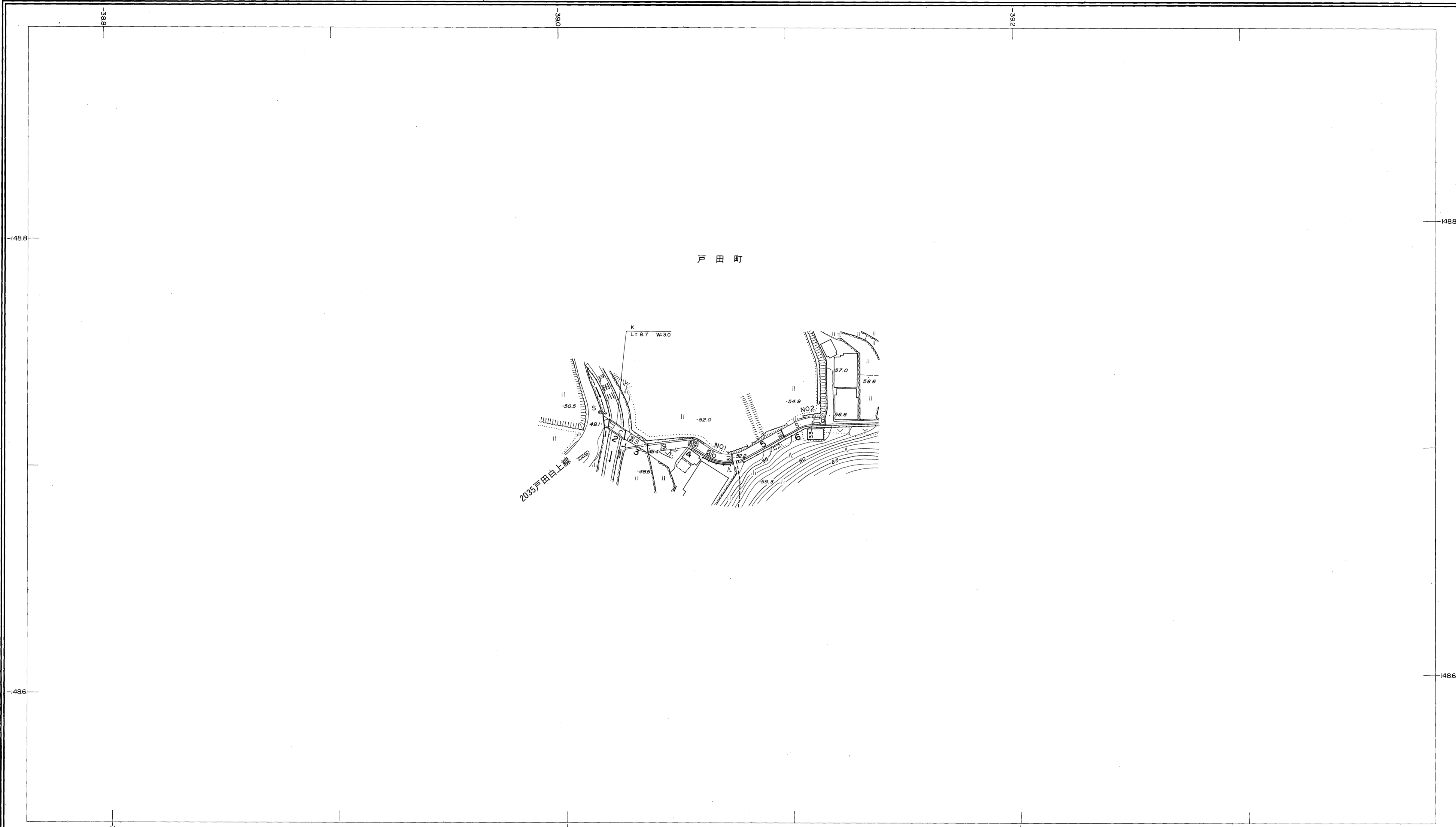
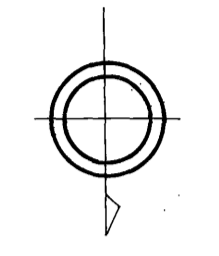
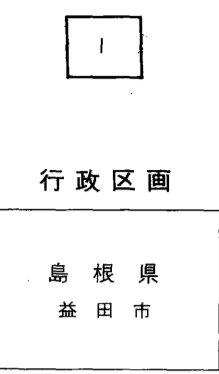


益田市道路現況平面図(台帳図)

14-64小野溢上線 1/1

平成七年三月三十一日調製
平成十一年三月三十一日調製



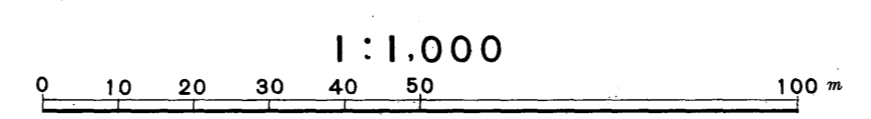
勾配	5.4%		8.8%	
幅員	3.0	3.3	3.3	3.3
距離	0.0	50.0	100.0	106.7
曲線	R=10		R=16	
路面	S		S	

株式会社バスコ調製

益田市

撮影 平成4年3月
測図 平成7年3月
修正 平成11年3月

座標系 第三系
等高線間隔 1 m



この地図は、建設省国土地理院長の承認を得て、同院所管の測量標及び測量成果(基準点)を使用して調製したものである。
(承認番号) 昭58. 中公第 83 号