

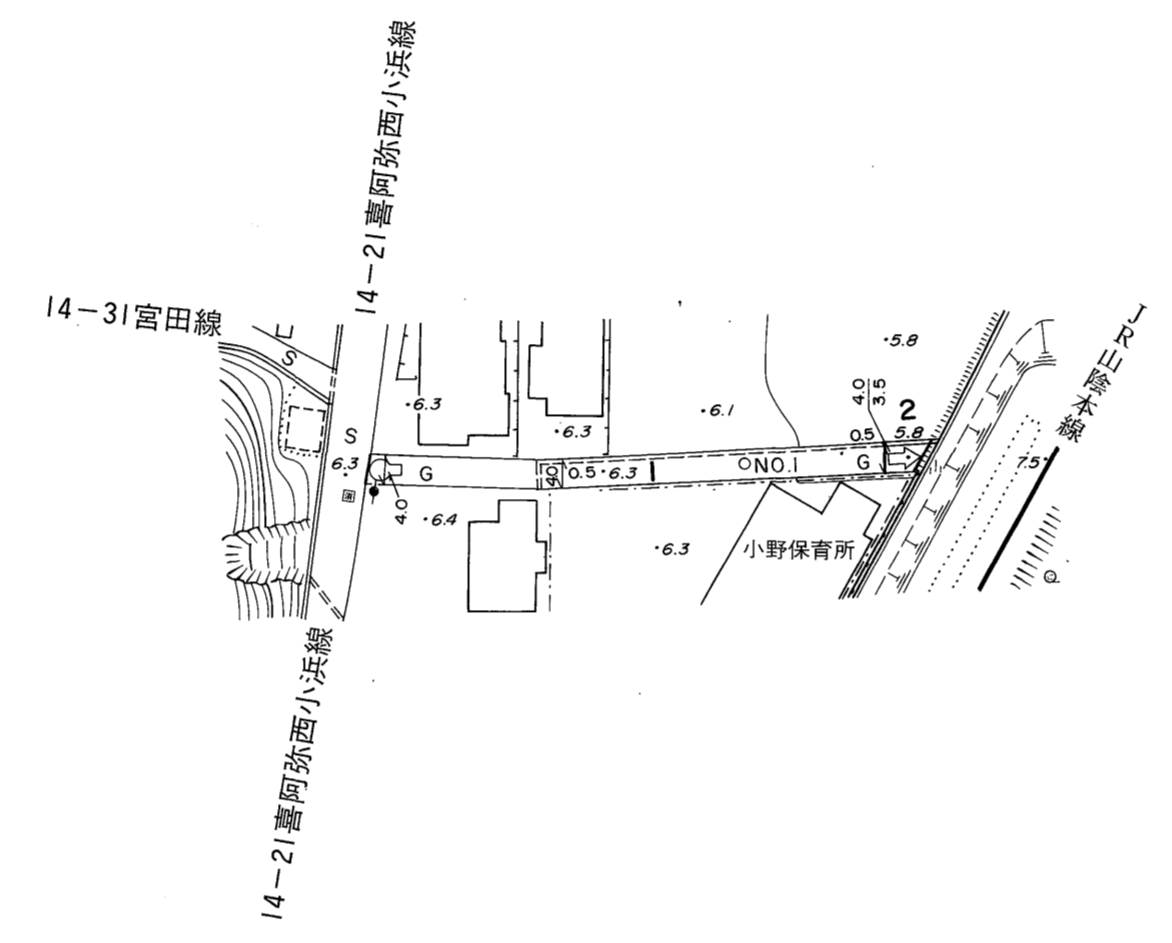
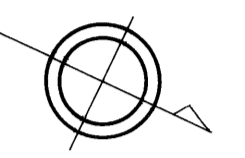
# 益田市道路現況平面図(台帳図)

14-67小野保育所線 1/1

1

行政区画

島根県  
益田市



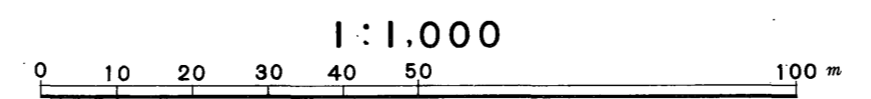
勾配	0.4%	0.6%
幅員	4.0	4.0
距離	0.0	73.0
曲線	—	
路面	G	

株式会社バスコ調製

益田市

撮影 平成 9 年 12 月  
測 図 平成 10 年 2 月オートグラフ A7, ステレオプロッター A8

座 標 系 第三系  
等高線間隔 1m



この地図は、建設省国土地理院長の承認を得て、同院所管の測量標及び測量成果(基準点)を使用して調製したものである。  
(承認番号) 昭58. 中公第 83 号