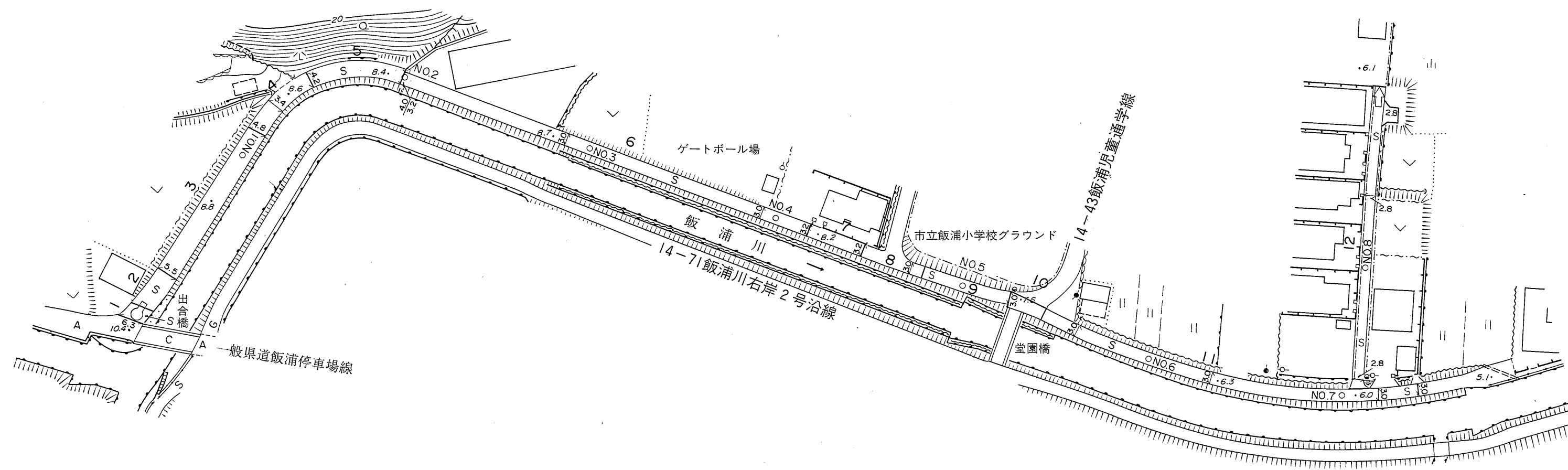
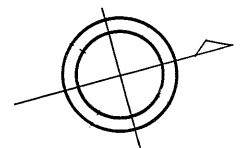


益田市道路現況平面図(台帳図)

14-68 駅前川町線 1/1

平成十二年三月三十一日調製
平成十三年三月三十一日調製
平成二十九年三月三十一日調製

行政区画
島根県
益田市



勾配	3.4%		0.6%		0.4%		0.6%		1.0%		2.6%		1.0%		0.2%		0.0%	
幅員	6.3		5.0		3.2		3.0		3.1		3.0		3.0		3.0		2.8	
距離	0.0		500		1000		1500		2000		2500		3000		3500		4000	
曲線			R=28															
路面	S								S								S	
	1	2	3	4	5	6	7	8										

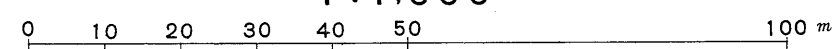
株式会社パソコ調製

益田市

撮影 平成 年 月
測図 平成 11 年 3 月 オートグラフ A7、ステレオプロッター A8
修正 平成 12 年 3 月
修正 平成 13 年 3 月
修正 平成 29 年 3 月

座標系 第三系
等高線間隔 1m

1:1,000



この地図は、建設省国土院院長の承認を得て、同院所管の測量標及び測量成果(基準点)を使用して調製したものである。
(承認番号) 昭58. 中公第 83 号