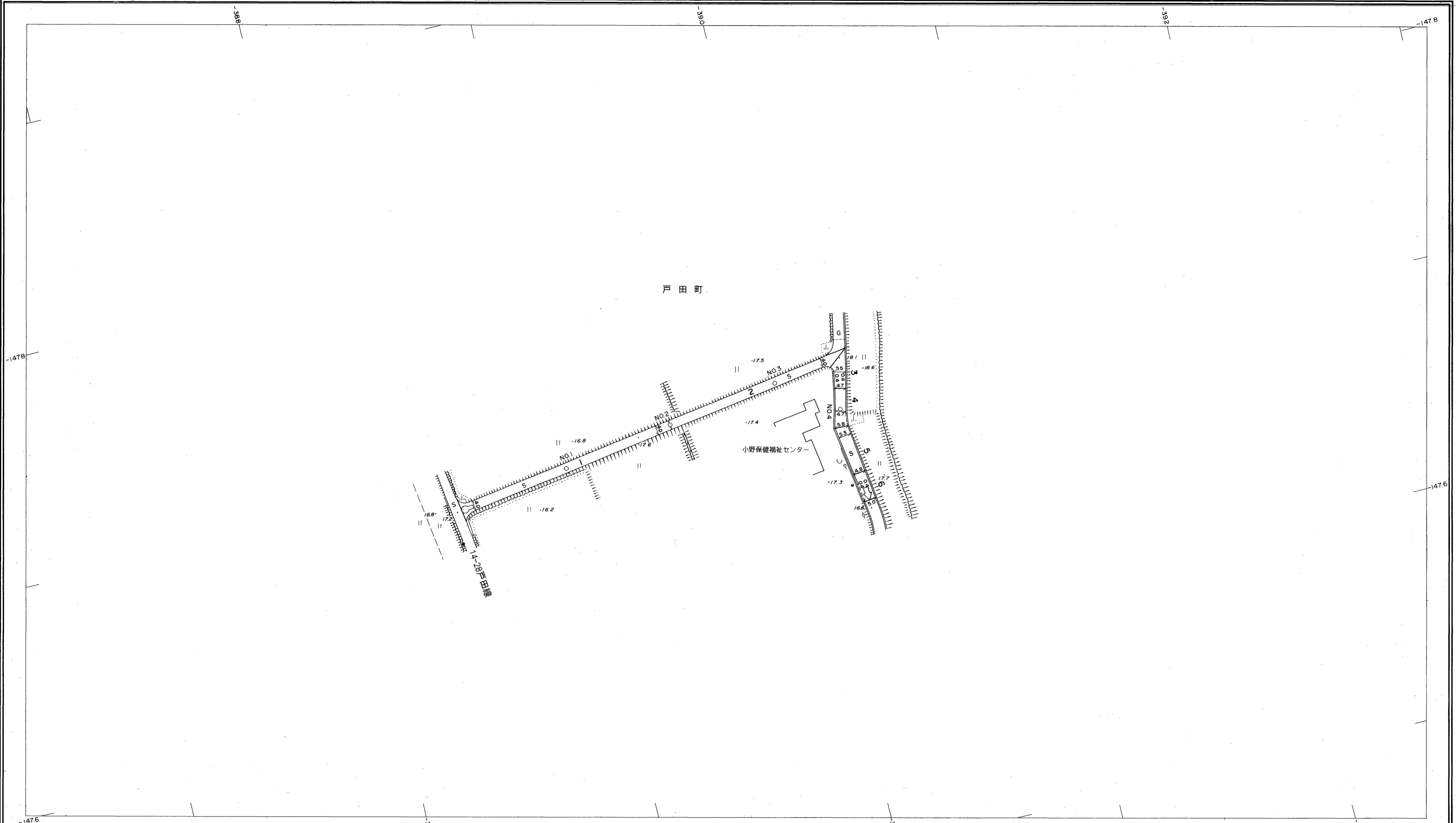
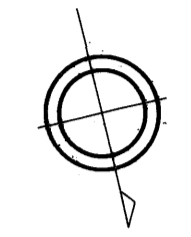


益田市道路現況平面図(台帳図)

14-70小野保健福祉センター 1/1

平成十六年三月三十一日調製

行政区画
島根県
益田市



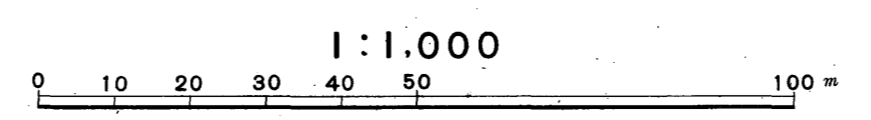
| | | | | | |
|----|------|------|-------|-------|-------|
| 勾配 | 0.6% | 0.4% | 0.4% | 0.8% | 1.6% |
| 幅員 | 4.0 | 4.0 | 4.0 | 4.7 | 5.0 |
| 距離 | 0.0 | 50.0 | 100.0 | 150.0 | 200.0 |
| 曲線 | | | | R=30 | |
| 路面 | | S | | | |
| | 1 | 2 | 3 | 4 | |

株式会社バスコ調製

益田市

撮影平成 年 月
測図平成 年 月

座標系 第三系
等高線間隔 1 m



この測量成果は、国土地理院長の承認及び
助言を得て同院所管の測量標及び測量成果
を使用して得たものである。
(承認番号) 平・中公第 号