

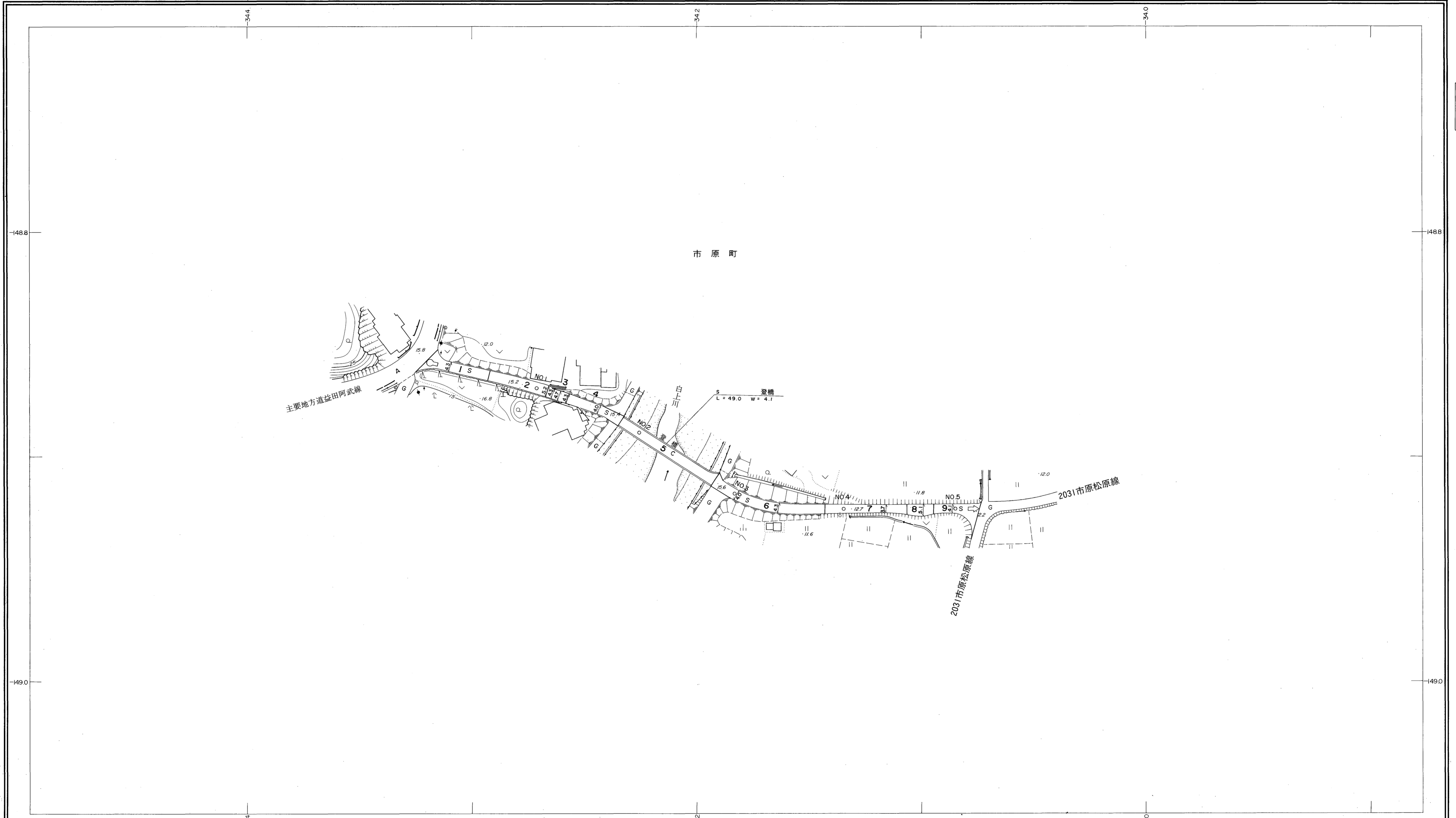
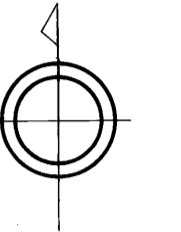
益田市道路現況平面図(台帳図)

15-12市原登線 1/1

昭和六十年十月三十一日調製

行政区画

島根県
益田市



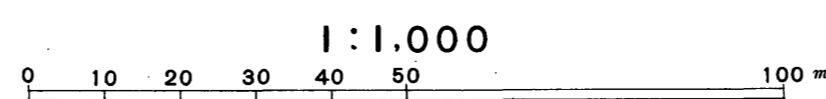
勾配	1.4%	0.7%	0.4%	0.2%	0.2%	3.8%	5.0%	1.0%	0.9%
幅員	4.3	5.0	4.0	4.0	3.9	4.1	4.1		
距離	0.0	50.0	100.0	150.0	200.0	250.0	261.0		
曲線									
路面	S		C		S		G		

株式会社パスコ調製

益田市

撮影 昭和 59 年 5 月
測図 昭和 60 年 10 月オートグラフ A7, ステレオプロッター A8

座標系 第三系
等高線間隔 1 m



この地図は、建設省国土地理院長の承認を得て、同院所管の測量標及び測量成果(基準点)を使用して調製したものである。
(承認番号) 昭58. 中公第 83 号