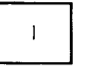


# 益田市道路現況平面図(台帳図)

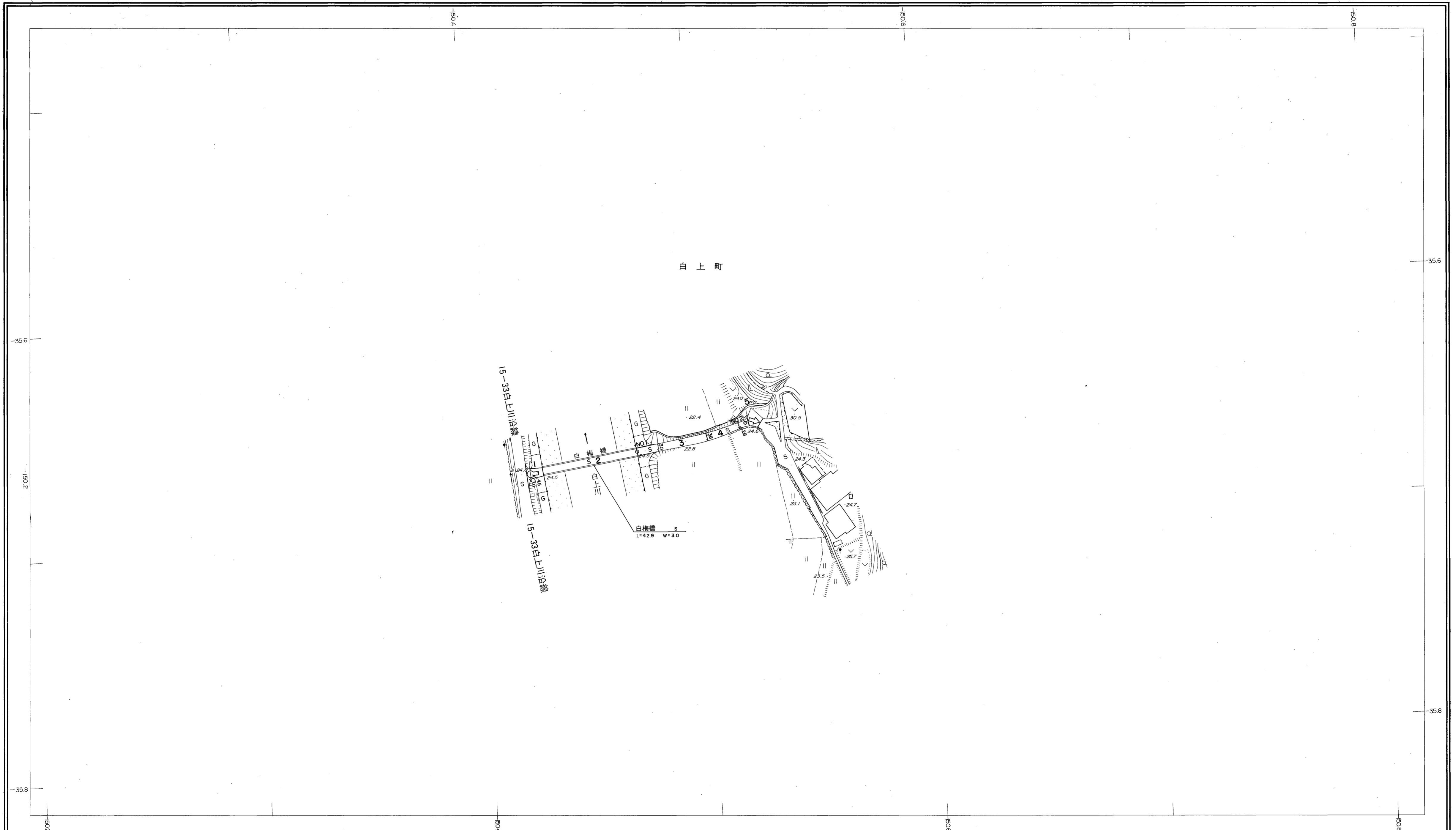
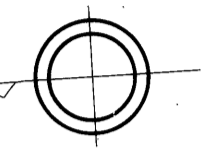
15-36白梅線 1/1

昭和六十一年十月三十一日調製  
平成三年三月三十一日調製



行政区画

島根県  
益田市



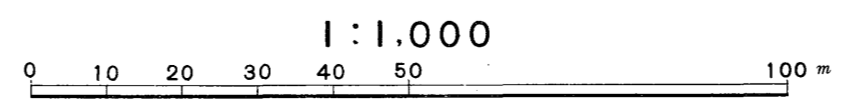
勾配	0.0%		6.7%		7.0%	
幅員	4.5	3.0	2.9	4.9		
距離	0.0	5.00	10.00	106.9		
曲線					R=10	
路面	S		S			
	1		2			

株式会社パスコ調製

益田市

撮影 昭和59年5月  
測図 昭和60年10月オートグラフA7、ステレオプロッターA8  
修正 平成3年3月

座標系 第三系  
等高線間隔 1m



この地図は、建設省国土地理院長の承認を得て、同院所管の測量標及び測量成果(基準点)を使用して調製したものである。  
(承認番号) 昭58. 中公第 83 号