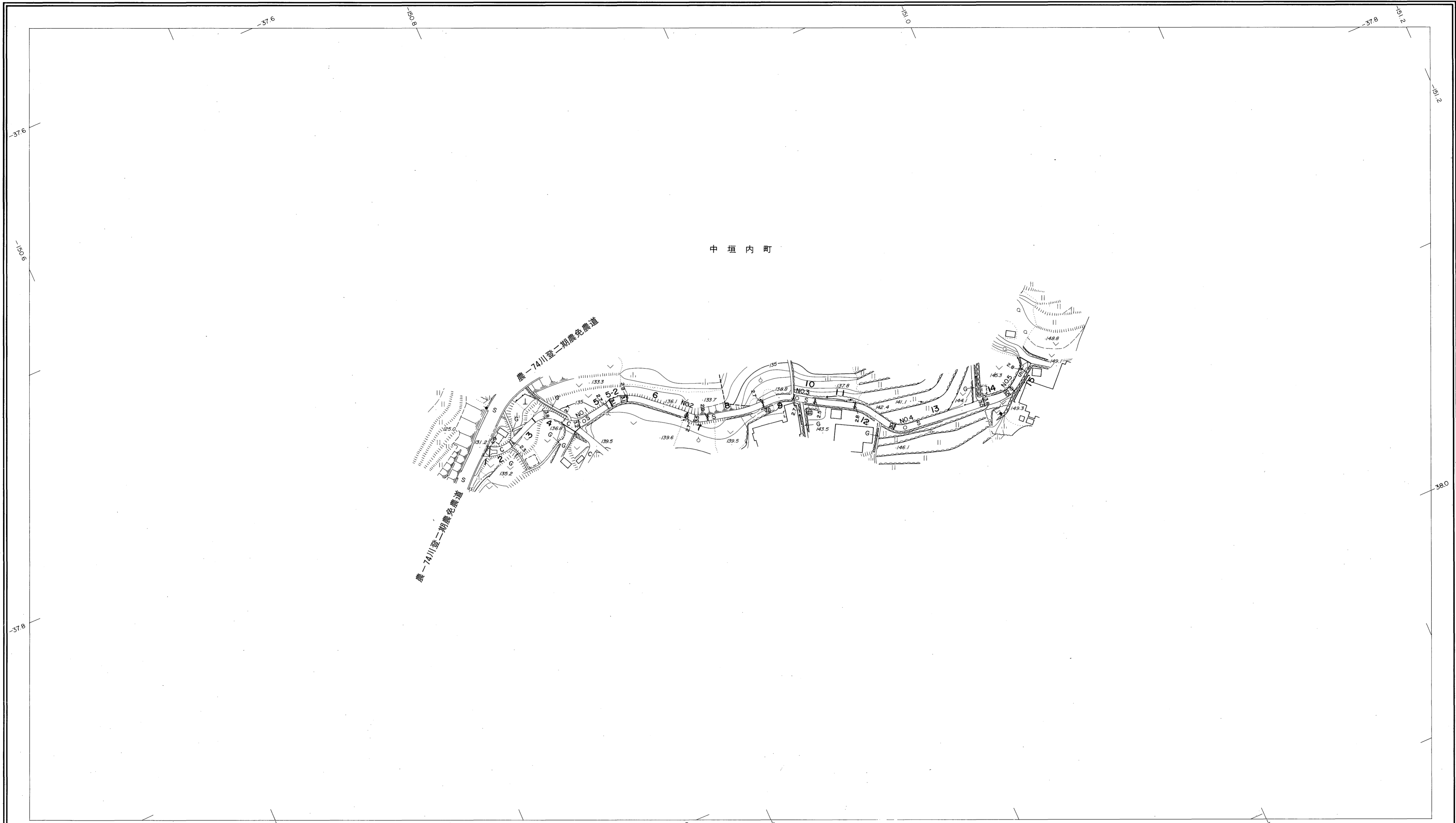
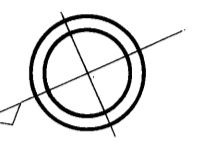


益田市道路現況平面図(台帳図)

15-58清水乙尻線 1/1

行政区画
島根県
益田市



勾配	11.0% 0.6% 5.8% 7.2% 6.0% 3.0%							
幅員	4.9	3.1	2.8	2.5	3.0	3.0	2.8	
距離	00	500	1000	1500	2000	2500	2640	
曲線	R=10	R=10 R=5	R=15	R=15	R=10	R=10	R=15	
路面	C		S					

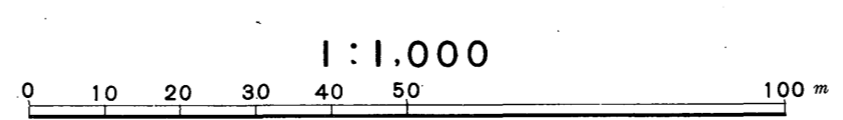
昭和六十年十月三十一日調製
昭和六十一年三月三十一日調製
平成二十三年三月三十一日調製

株式会社パスコ調製

益田市

撮影 昭和59年5月
測図 昭和60年10月オートグラフA7, ステレオプロッター-A8
修正 昭和61年4月
修正 平成23年3月

座標系 第三系
等高線間隔 1m



この地図は、建設省国土地理院長の承認を得て、同院所管の測量標及び測量成果(基準点)を使用して調製したものである。
(承認番号) 昭58. 中公第 83 号